



comune di
PRATO

Servizio Mobilità e Infrastrutture

Progetto:

**PH328A_Riqualficazione funzionale e strutturale della rete
stradale della rete stradale ed eliminazione delle barriere
architettoniche 2018 Lotto 1**

Fase:

Progetto esecutivo

Codice progetto:

PH328A

Assessore all'Ambiente e alla Mobilità

Filippo Alessi

Dirigente del Servizio

Ing. Rossano Rocchi

R.U.P.

Geom. Gerarda Del Reno

Codice elaborato:

PHPE 01

Progettisti

Ing. Antonio De Luca

Ing. Erika Bartoletti

Geom. Simone Donati

Geom. Derry Ciaramelli

Geom. Enzo Sensi

Geom. Gerarda Del Reno

Oggetto:

Ambito d'intervento

Collaboratore

Arch. Roberta Russo

Scala:

Revisione:

Rev. 00

Verificatore:

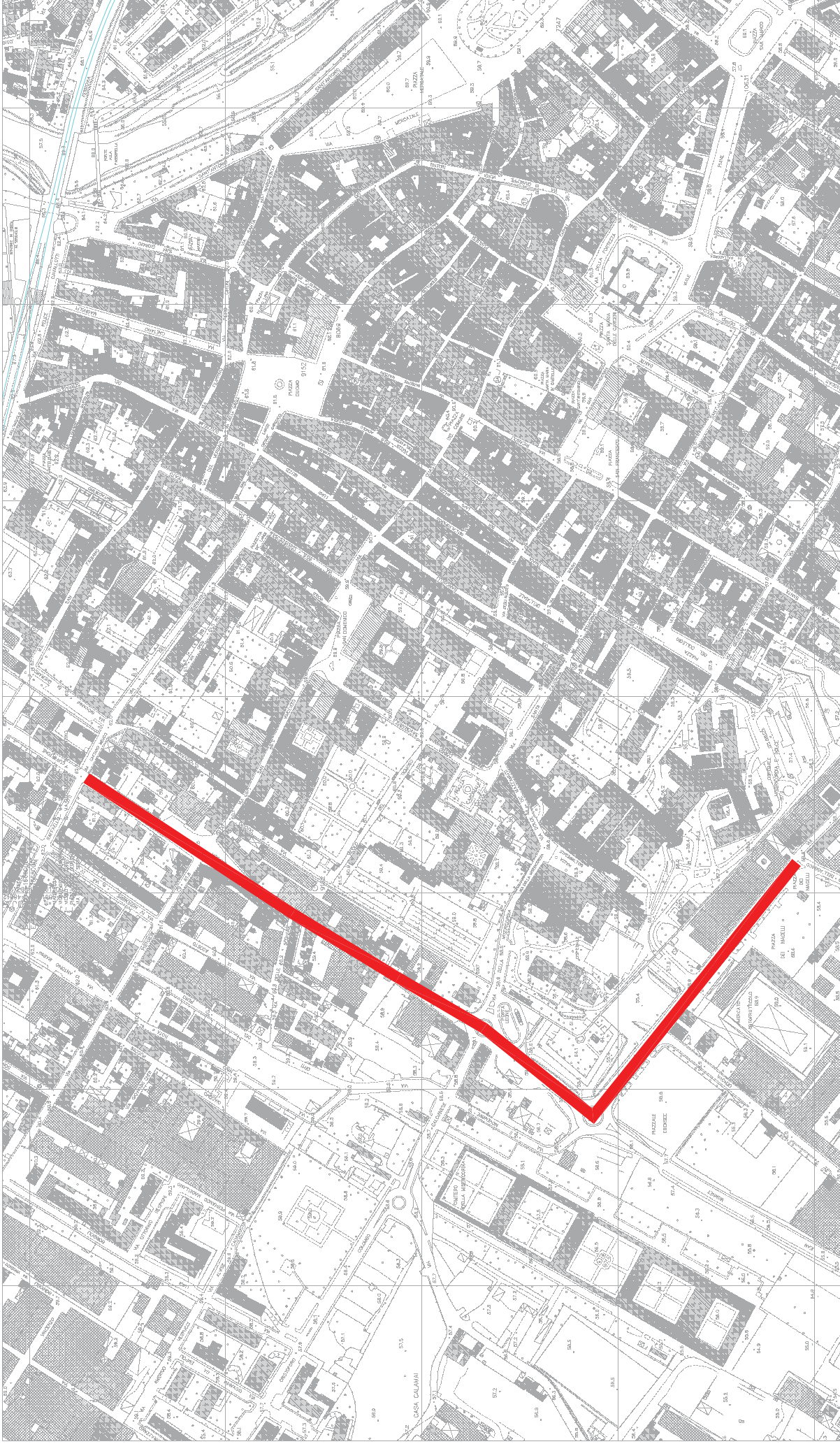
Geom. Gerarda Del Reno

Data:

22/05/2018

Cartella informatica:

Archivio progetti/PH328A



| | | | |
|---|------------|-----------|---------|
| COMUNE DI PRATO Servizio PH Mobilità e Infrastrutture | | | |
| RIQUALIFICAZIONE FUNZIONALE E STRUTTURALE DELLA RETE STRADALE ED ELIMINAZIONE BARRIERE ARCHITETTONICHE | | | |
| Planimetria generale | VIA CAVOUR | Anno 2018 | PH328/A |


RIQUALIFICAZIONE STRADALE



COMUNE DI PRATO Servizio PH Mobilità e Infrastrutture

**RIQUALIFICAZIONE FUNZIONALE E STRUTTURALE DELLA RETE STRADALE
ED ELIMINAZIONE BARRIERE ARCHITETTONICHE**

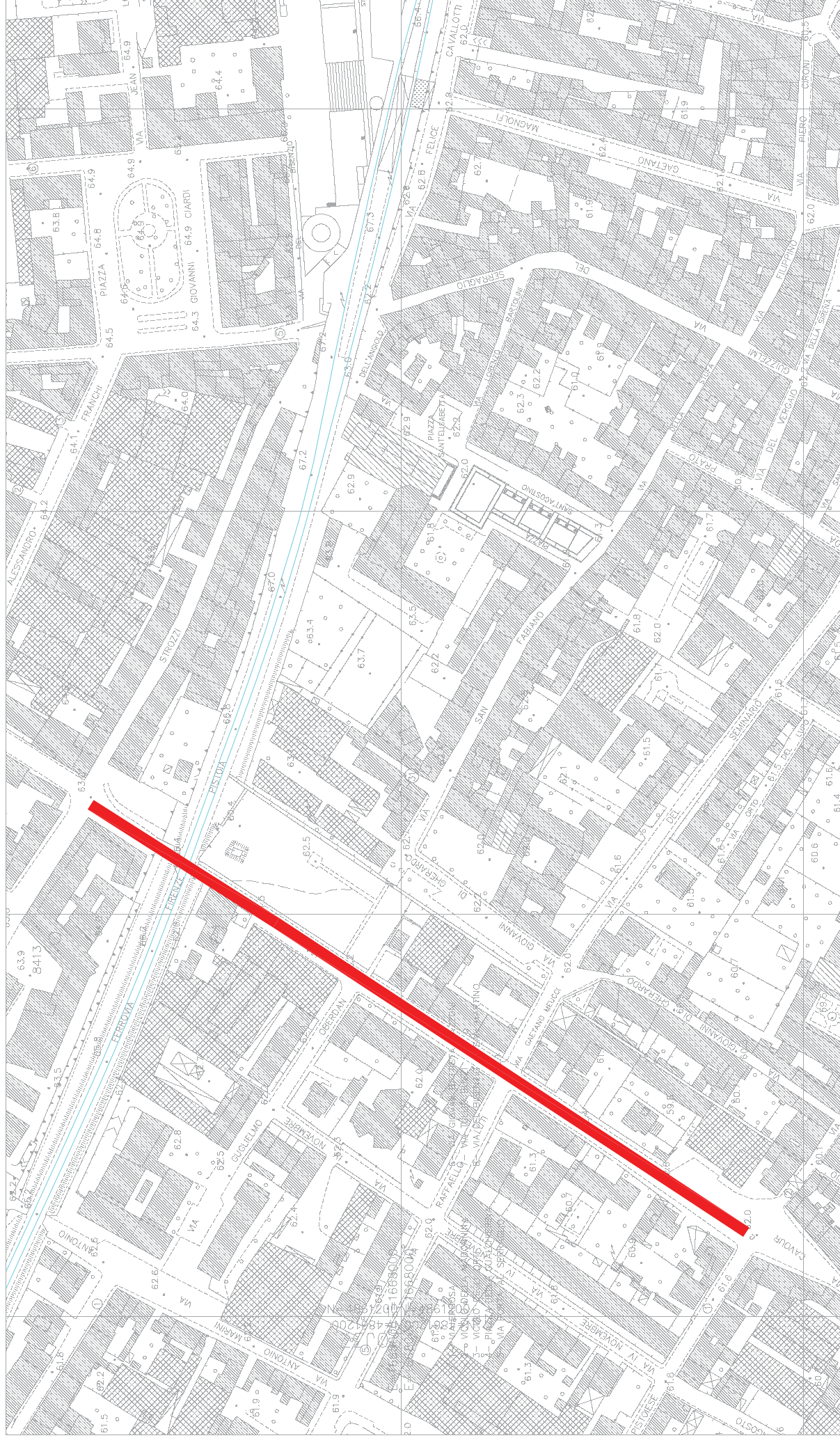
RIQUALIFICAZIONE STRADALE

Planimetria generale


VIA CECCATELLI

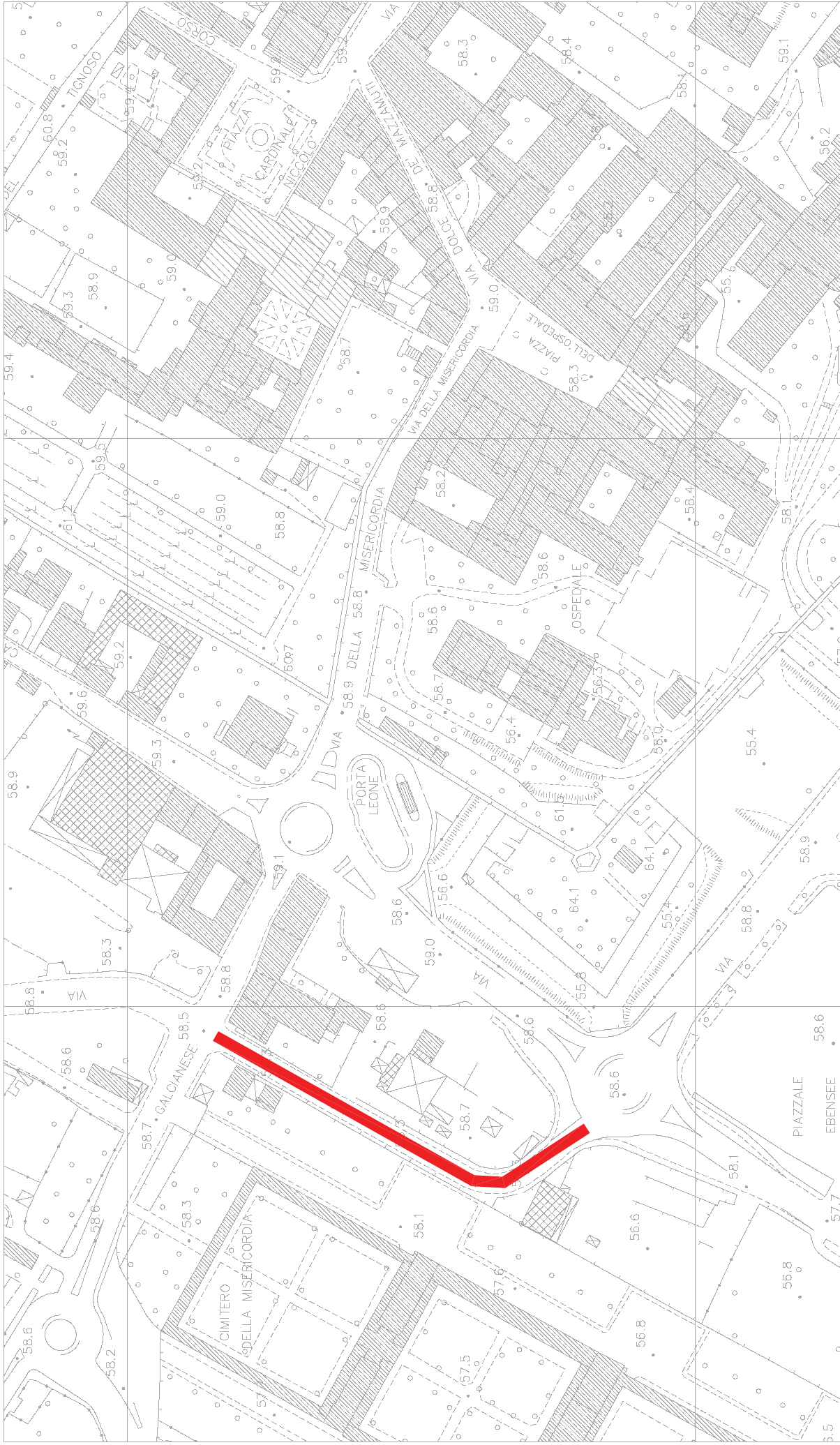
Anno 2018

PH328/A



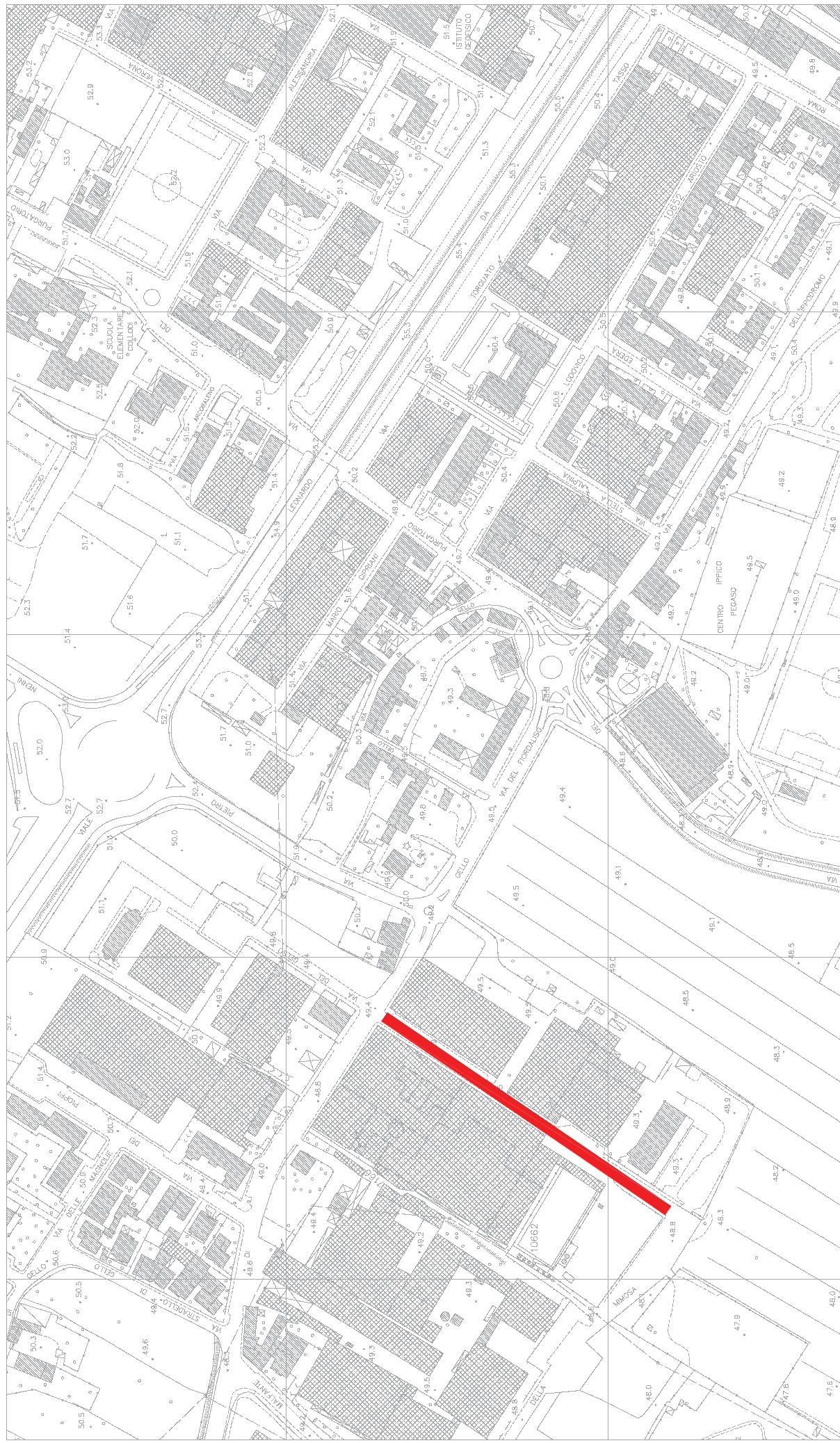
| | | |
|---|-------------------|-----------|
| COMUNE DI PRATO Servizio PH Mobilità e Infrastrutture | | |
| RIQUALIFICAZIONE FUNZIONALE E STRUTTURALE DELLA RETE STRADALE ED ELIMINAZIONE BARRIERE ARCHITETTONICHE | | |
| Planimetria generale | VIA DEL CURTATONE | PH328/A |
| | | Anno 2018 |

 **RIQUALIFICAZIONE STRADALE**



| | | | |
|---|------------------|-----------|---------|
| COMUNE DI PRATO Servizio PH Mobilità e Infrastrutture | | | |
| RIQUALIFICAZIONE FUNZIONALE E STRUTTURALE DELLA RETE STRADALE ED ELIMINAZIONE BARRIERE ARCHITETTONICHE | | | |
| Planimetria generale | VIA DUE NOVEMBRE | Anno 2018 | PH328/A |

RIQUALIFICAZIONE STRADALE



| | | | |
|---|------------|-----------|---------|
| COMUNE DI PRATO Servizio PH Mobilità e Infrastrutture | | | |
| RIQUALIFICAZIONE FUNZIONALE E STRUTTURALE DELLA RETE STRADALE ED ELIMINAZIONE BARRIERE ARCHITETTONICHE | | | |
| Planimetria generale | VIA GESTRI | Anno 2018 | PH328/A |

RIQUALIFICAZIONE STRADALE



| | | | |
|---|--------------------|-----------|---------|
| COMUNE DI PRATO Servizio PH Mobilità e Infrastrutture | | | |
| RIQUALIFICAZIONE FUNZIONALE E STRUTTURALE DELLA RETE STRADALE ED ELIMINAZIONE BARRIERE ARCHITETTONICHE | | | |
| Planimetria generale | VIA LUIGI BORGIOLI | Anno 2018 | PH328/A |

 **RIQUALIFICAZIONE STRADALE**



COMUNE DI PRATO Servizio PH Mobilità e Infrastrutture

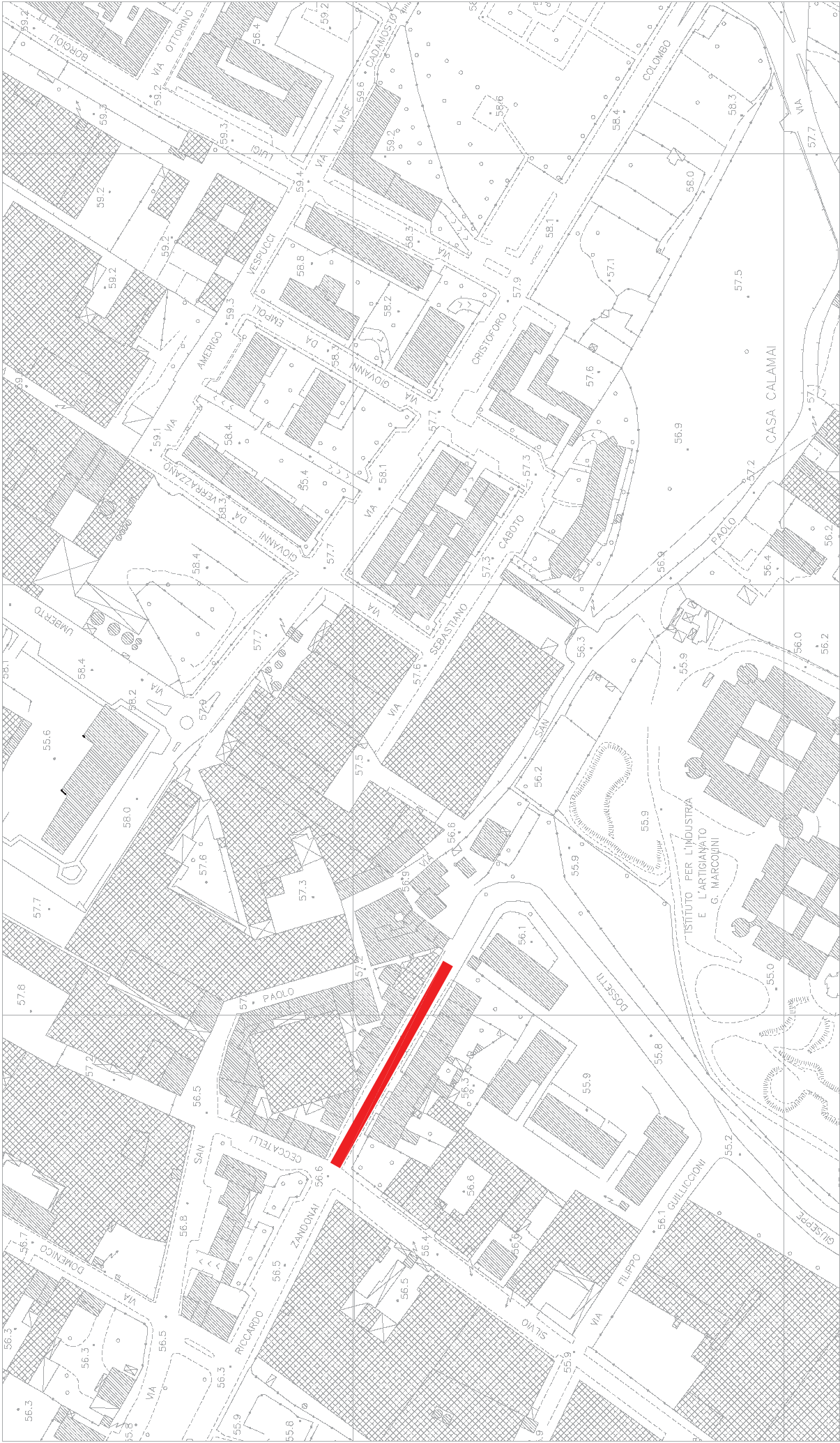
**RIQUALIFICAZIONE FUNZIONALE E STRUTTURALE DELLA RETE STRADALE
ED ELIMINAZIONE BARRIERE ARCHITETTONICHE**

Planimetria generale VIA MANTOVA

Anno 2018

PH328/A

RIQUALIFICAZIONE STRADALE



COMUNE DI PRATO Servizio PH Mobilità e Infrastrutture

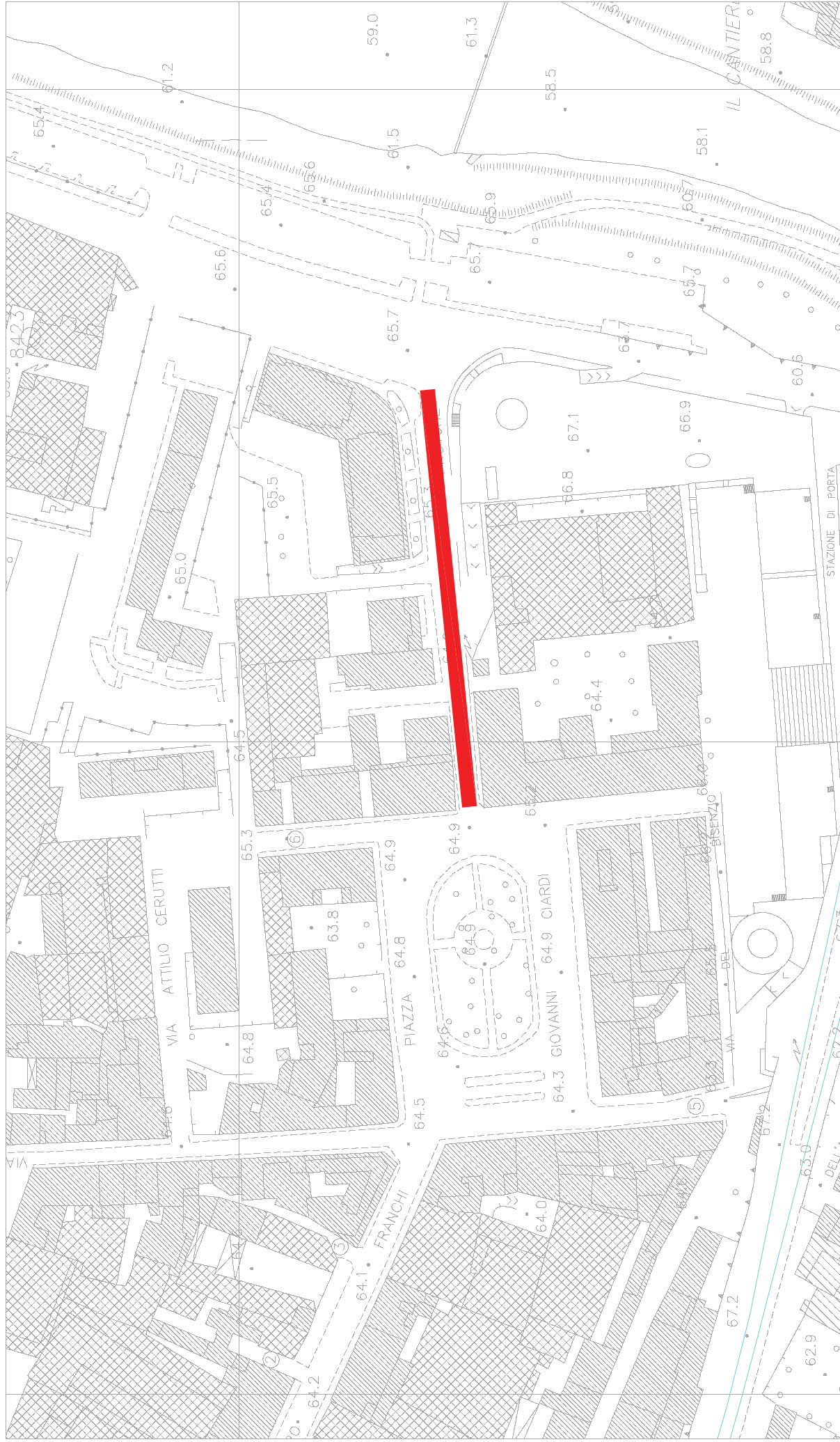
RIQUALIFICAZIONE FUNZIONALE E STRUTTURALE DELLA RETE STRADALE
ED ELIMINAZIONE BARRIERE ARCHITETTONICHE

Planimetria generale VIA MORGANTI

Anno 2018

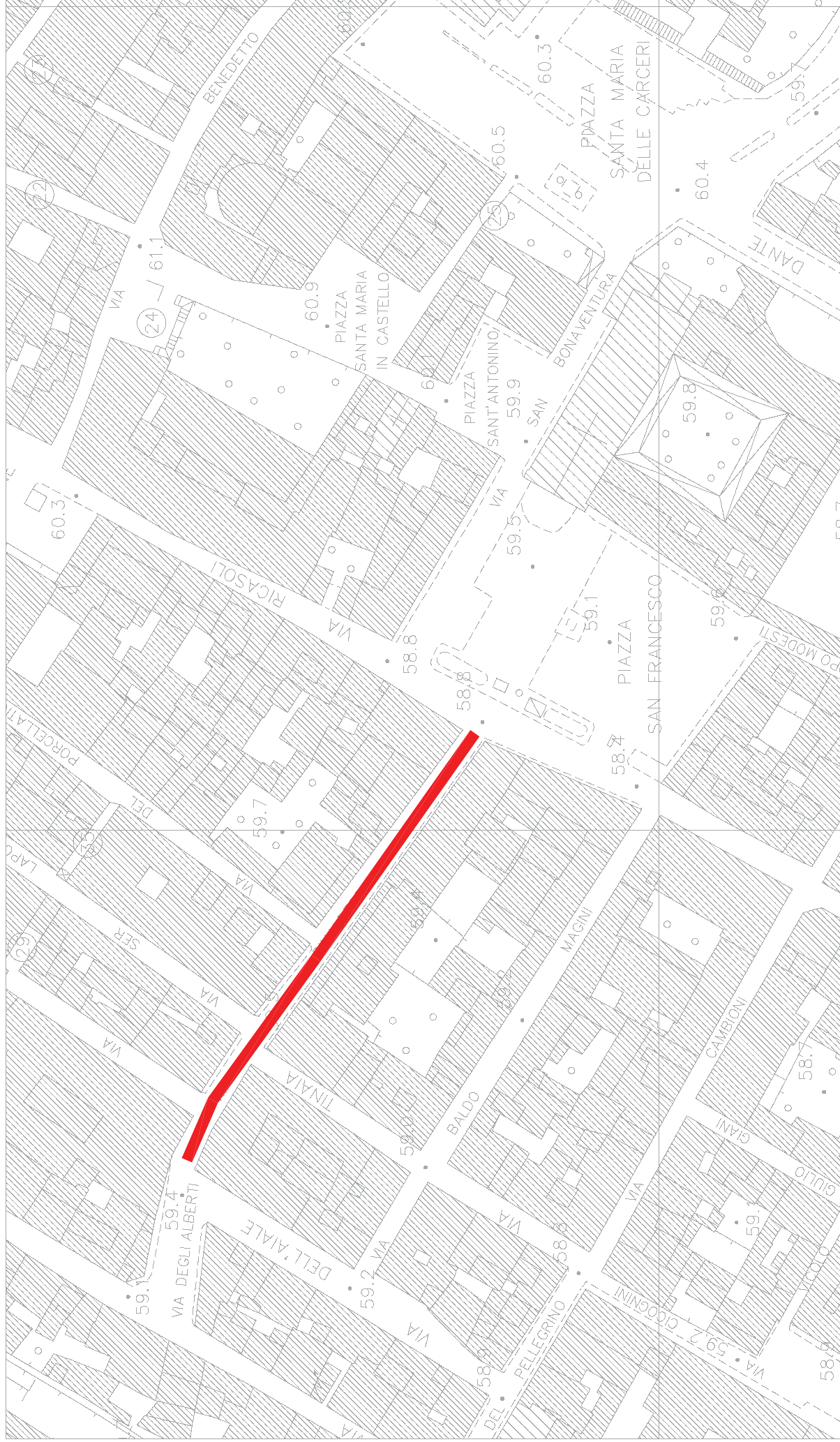
PH328/A

RIQUALIFICAZIONE STRADALE



| | | | |
|--|--------------|-----------|---------|
| COMUNE DI PRATO Servizio PH Mobilità e Infrastrutture | | | |
| RIVALUTAZIONE FUNZIONALE E STRUTTURALE DELLA RETE STRADALE ED ELIMINAZIONE BARRIERE ARCHITETTONICHE | | | |
| Planimetria generale | VIA PROTICHE | Anno 2018 | PH328/A |

 **RIVALUTAZIONE STRADALE**



COMUNE DI PRATO Servizio PH Mobilità e Infrastrutture

RIQUALIFICAZIONE FUNZIONALE E STRUTTURALE DELLA RETE STRADALE
ED ELIMINAZIONE BARRIERE ARCHITETTONICHE

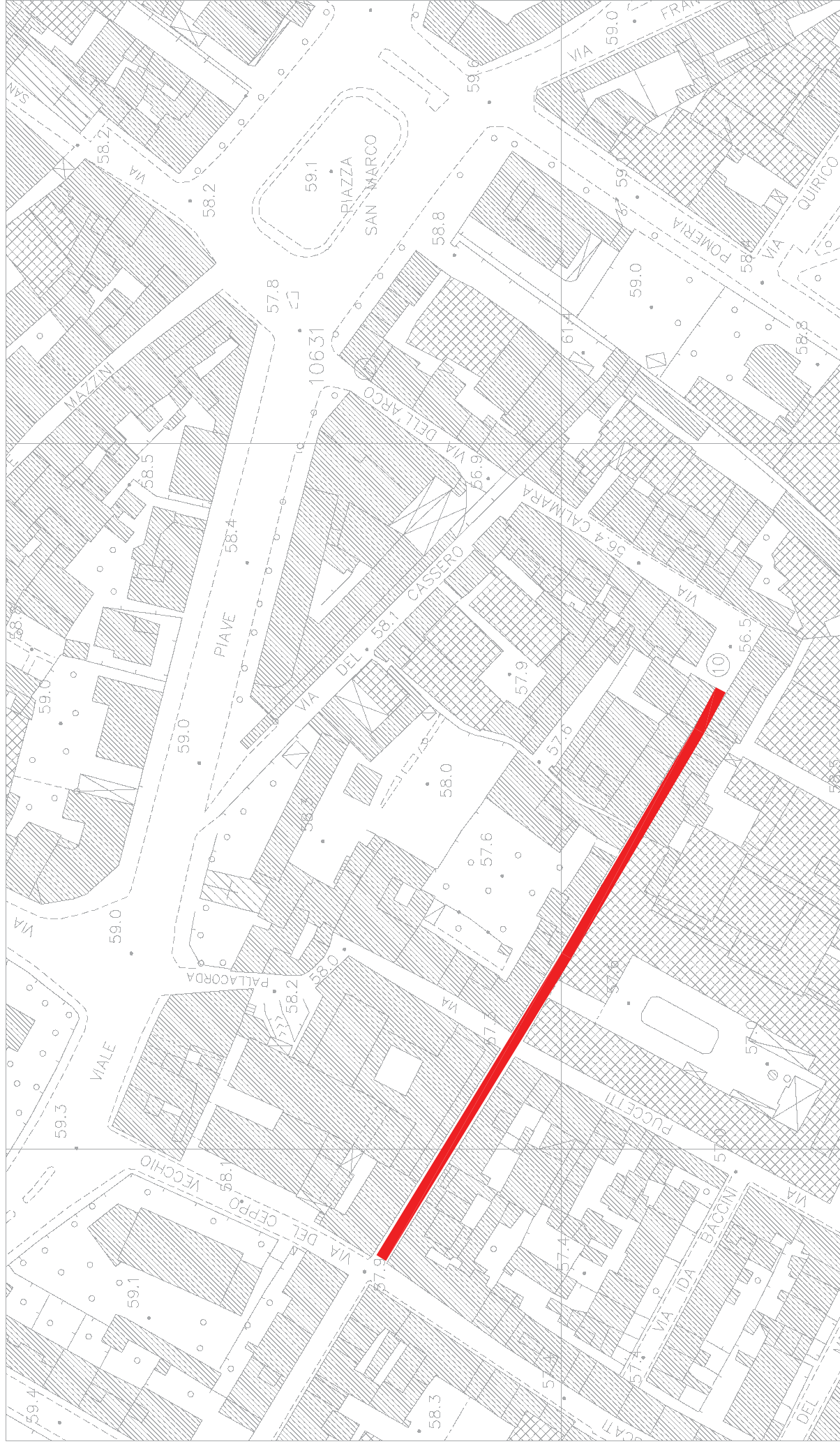
 RIQUALIFICAZIONE STRADALE

Planimetria generale

VIA RINALEDSCA

Anno 2018

PH328/A



COMUNE DI PRATO Servizio PH Mobilità e Infrastrutture

**RIQUALIFICAZIONE FUNZIONALE E STRUTTURALE DELLA RETE STRADALE
ED ELIMINAZIONE BARRIERE ARCHITETTONICHE**

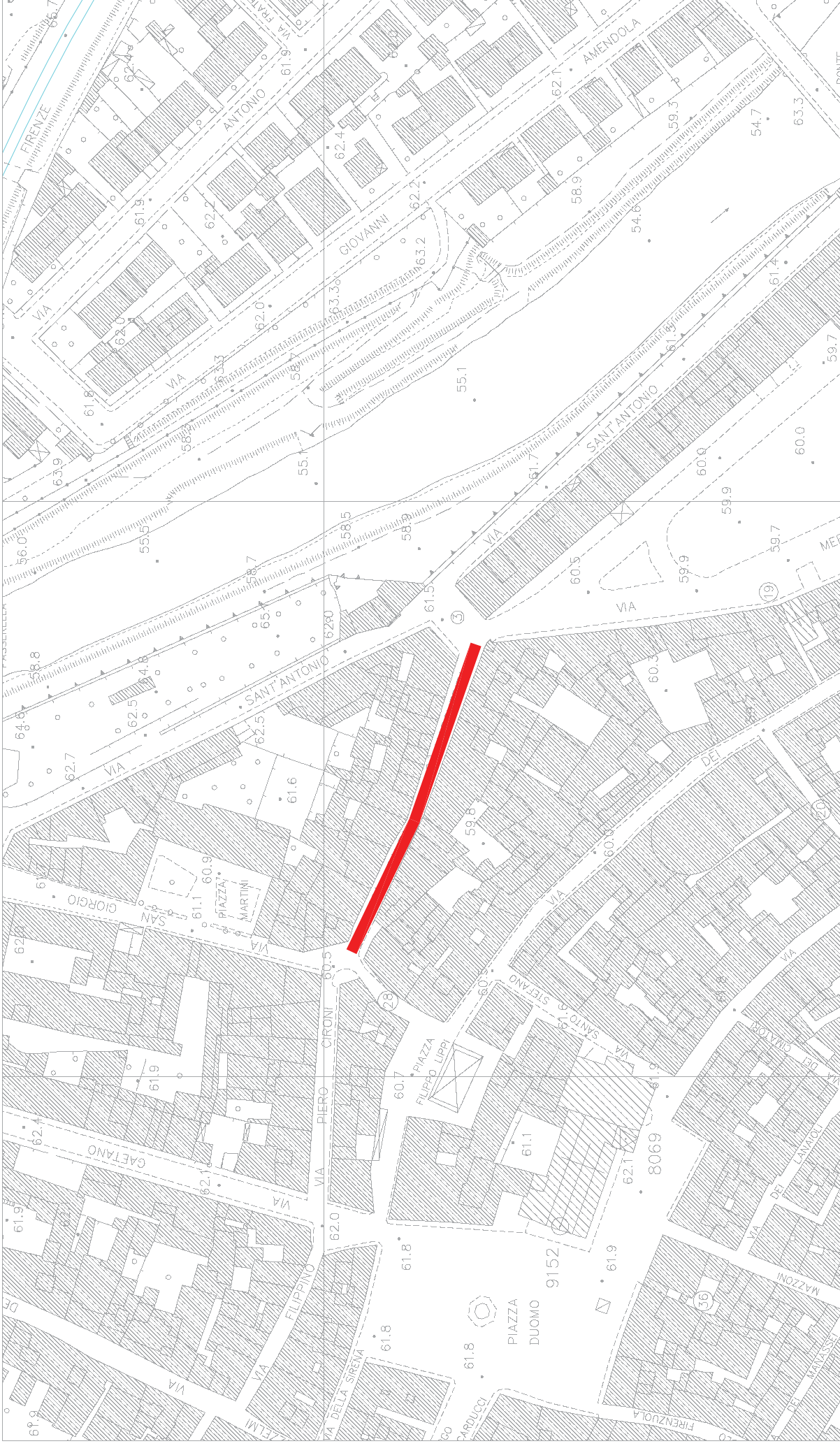
RIQUALIFICAZIONE STRADALE

Planimetria generale

VIA SANTA CHIARA

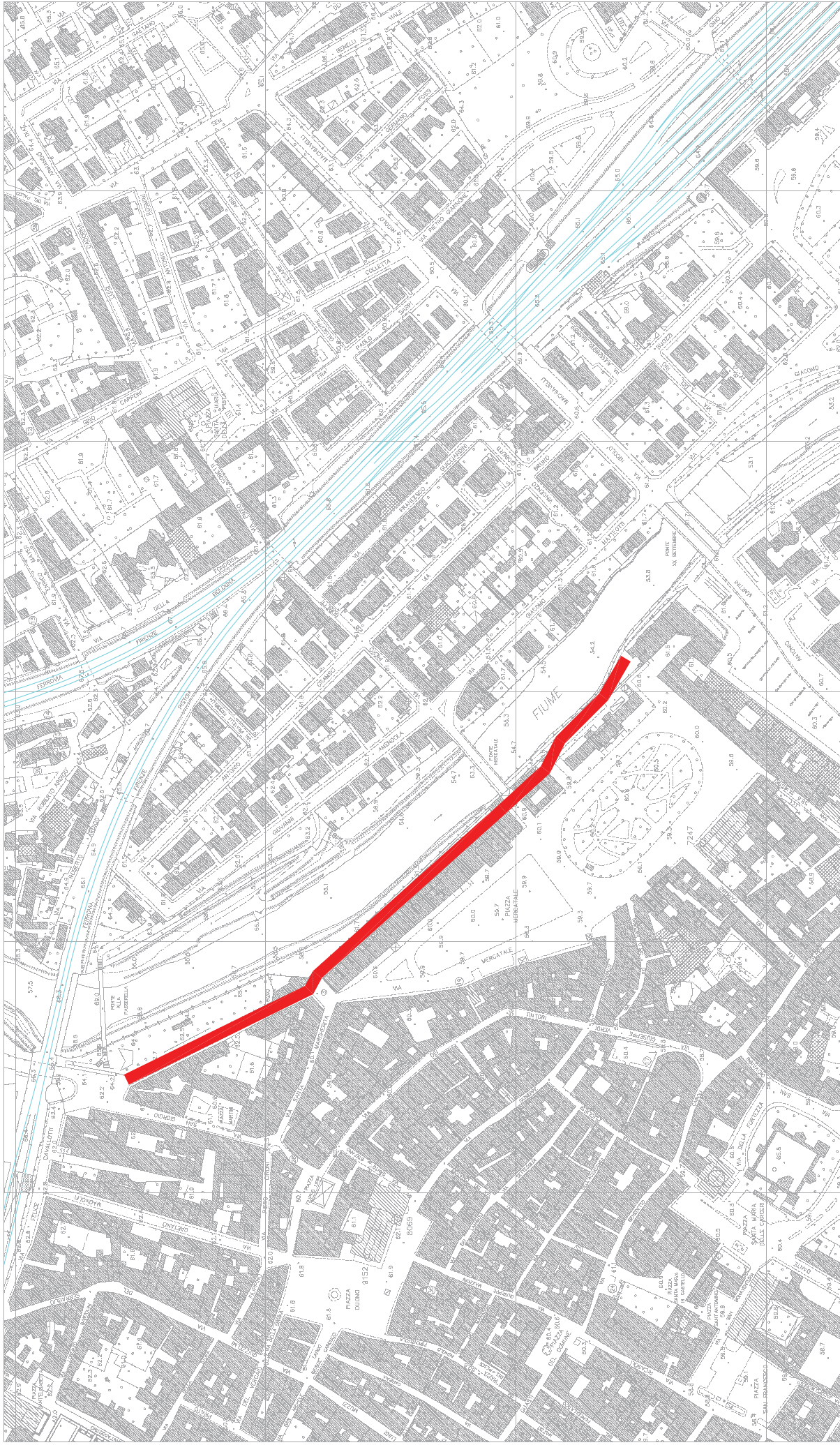
Anno 2018

PH328/A



| | | | |
|---|----------------------|-----------|---------|
| COMUNE DI PRATO Servizio PH Mobilità e Infrastrutture | | | |
| RIQUALIFICAZIONE FUNZIONALE E STRUTTURALE DELLA RETE STRADALE ED ELIMINAZIONE BARRIERE ARCHITETTONICHE | | | |
| Planimetria generale | VIA SANTA MARGHERITA | Anno 2018 | PH328/A |

 **RIQUALIFICAZIONE STRADALE**



COMUNE DI PRATO Servizio PH Mobilità e Infrastrutture

**RIQUALIFICAZIONE FUNZIONALE E STRUTTURALE DELLA RETE STRADALE
ED ELIMINAZIONE BARRIERE ARCHITETTONICHE**

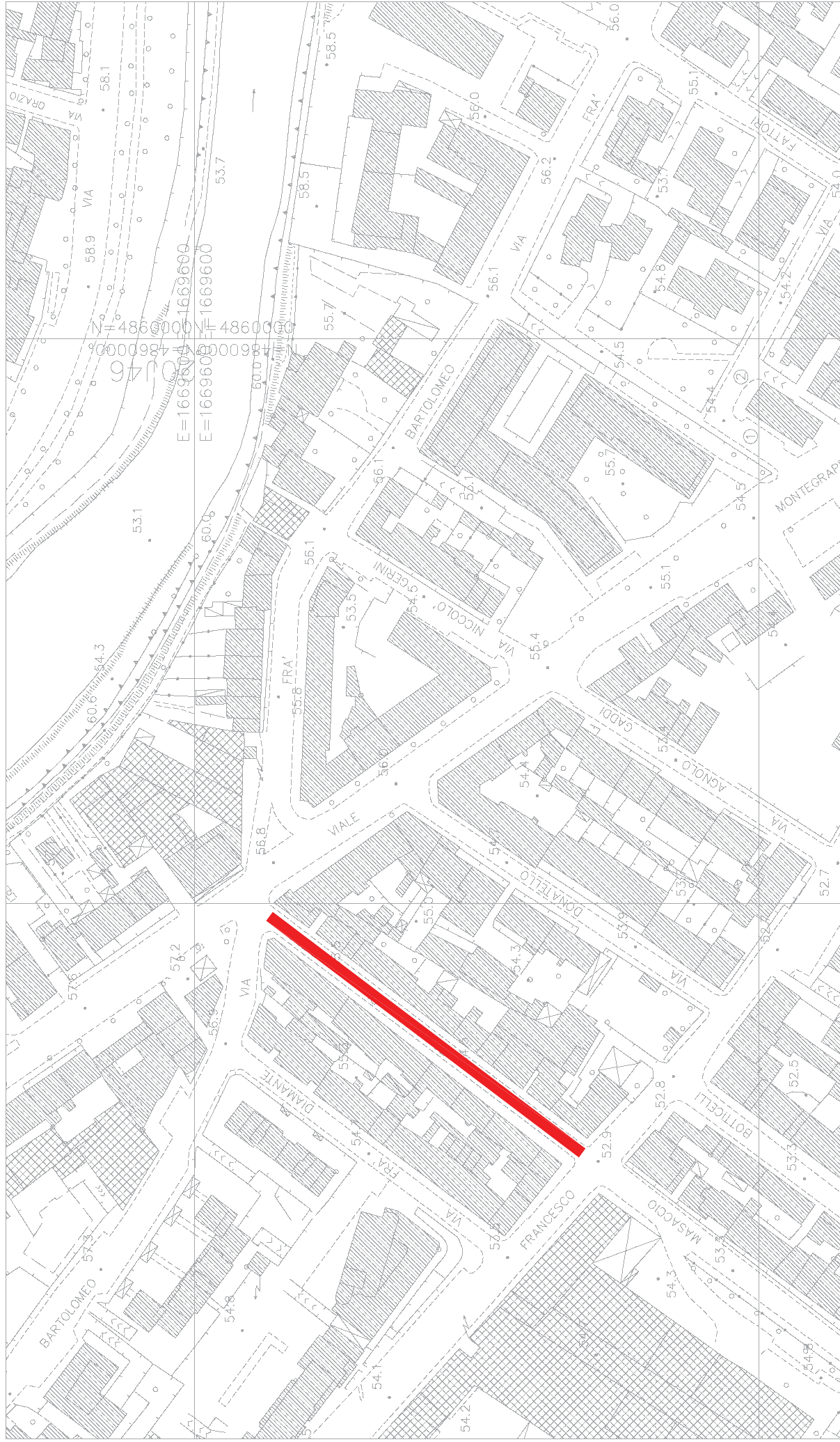
RIQUALIFICAZIONE STRADALE

Planimetria generale

VIA SANT'ANTONIO

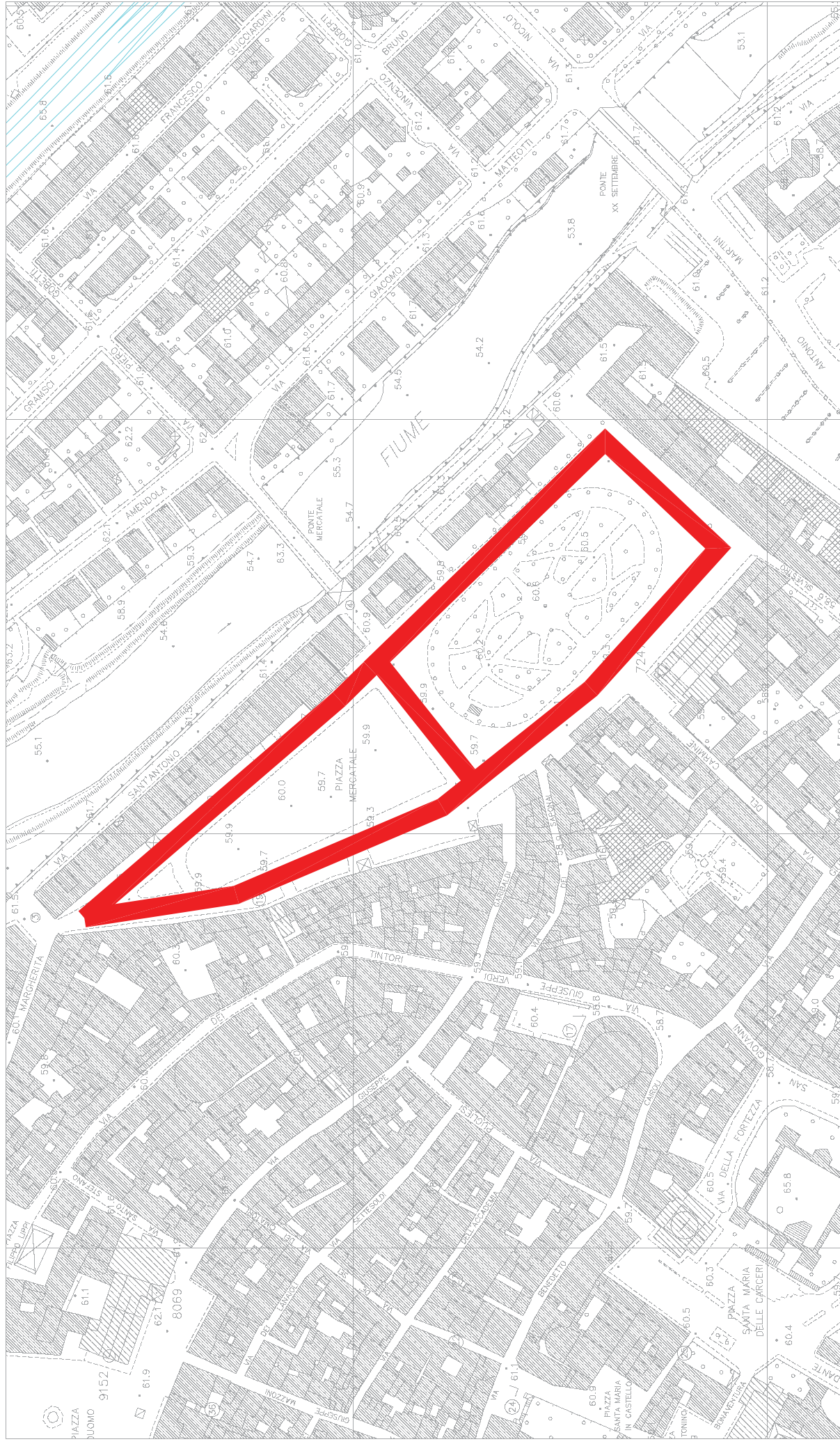
Anno 2018

PH328/A



| | | | |
|---|----------------------|-----------|---------|
| COMUNE DI PRATO Servizio PH Mobilità e Infrastrutture | | | |
| RIQUALIFICAZIONE FUNZIONALE E STRUTTURALE DELLA RETE STRADALE ED ELIMINAZIONE BARRIERE ARCHITETTONICHE | | | |
| Planimetria generale | VIA TOMMASO DI PIERO | Anno 2018 | PH328/A |

 **RIQUALIFICAZIONE STRADALE**



COMUNE DI PRATO Servizio PH Mobilità e Infrastrutture

**RIQUALIFICAZIONE FUNZIONALE E STRUTTURALE DELLA RETE STRADALE
ED ELIMINAZIONE BARRIERE ARCHITETTONICHE**

Planimetria generale

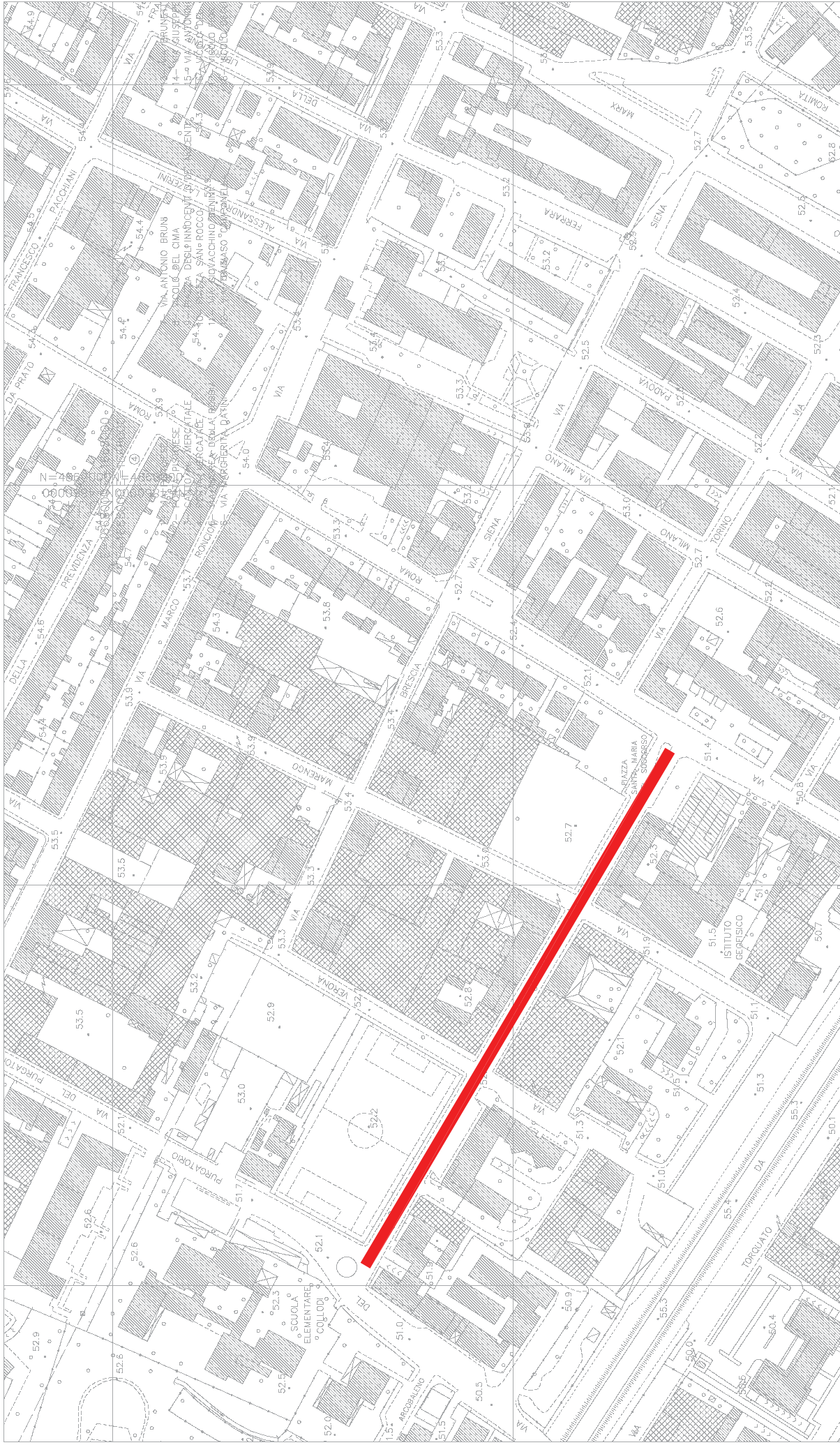
PIAZZA MERCATALE

Anno 2018


PH328/A

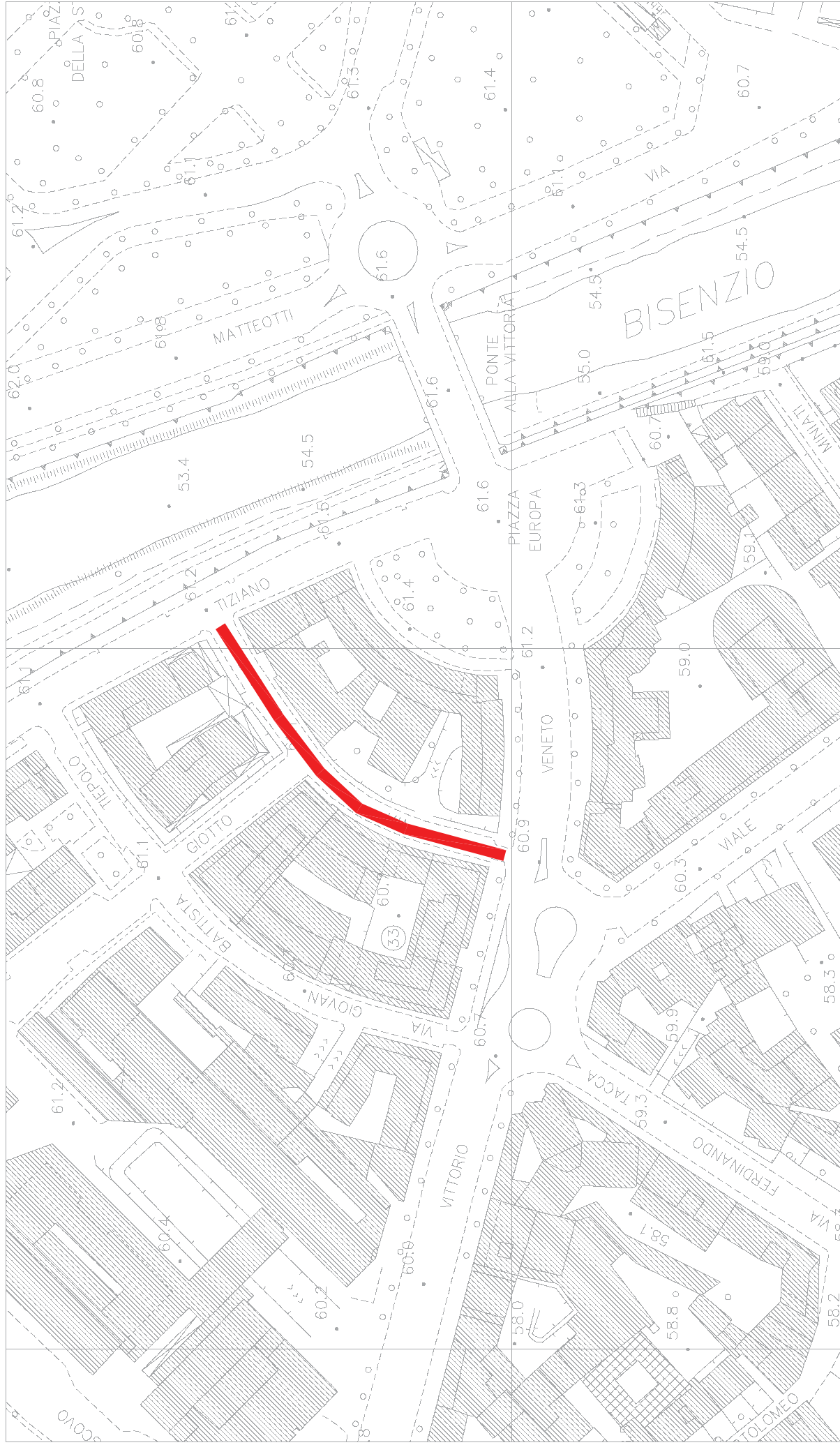
RIQUALIFICAZIONE STRADALE






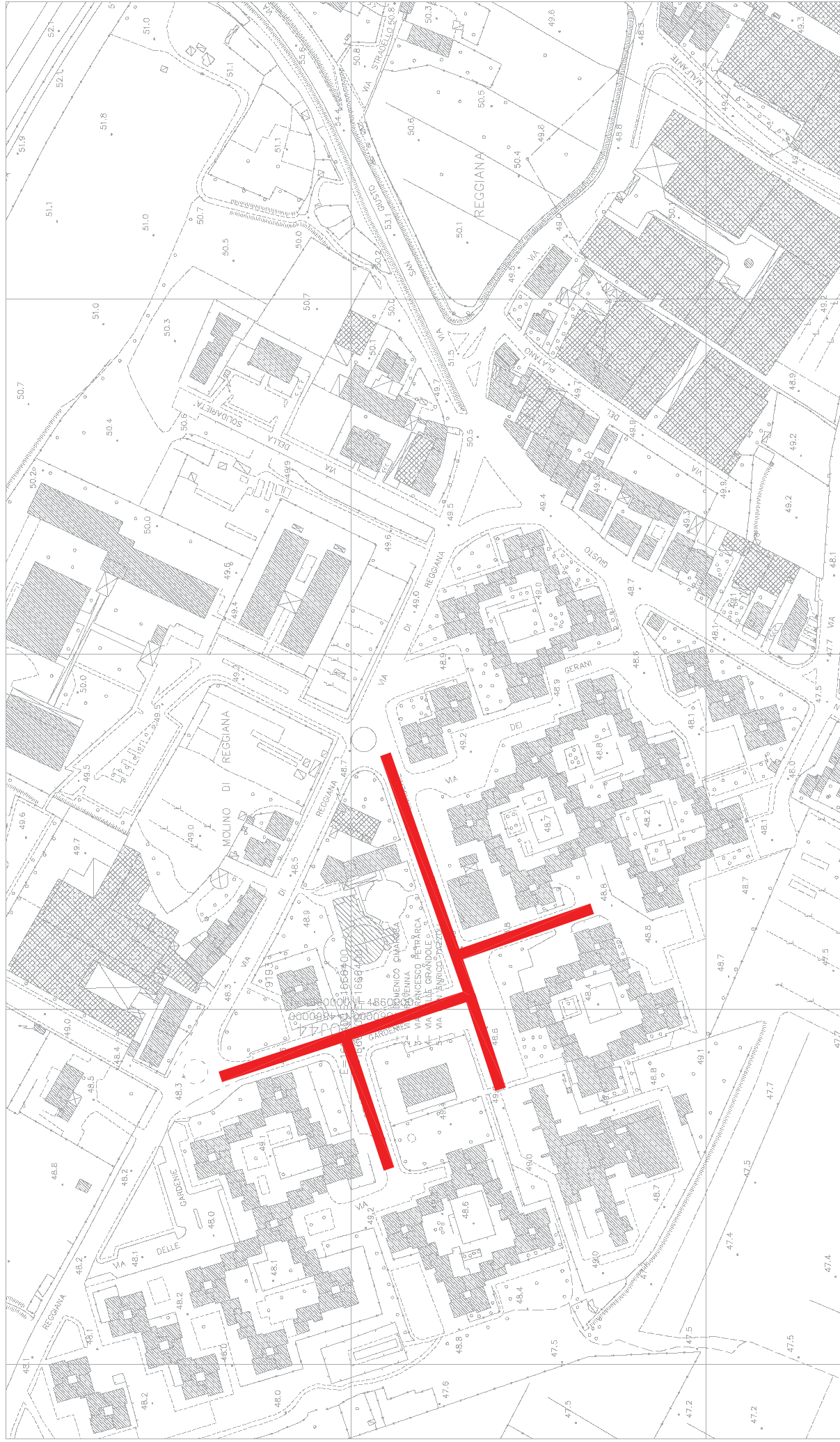
| | | | |
|---|-----------------|-----------|---------|
| COMUNE DI PRATO Servizio PH Mobilità e Infrastrutture | | | |
| RIQUALIFICAZIONE FUNZIONALE E STRUTTURALE DELLA RETE STRADALE ED ELIMINAZIONE BARRIERE ARCHITETTONICHE | | | |
| Planimetria generale | VIA ALESSANDRIA | Anno 2018 | PH328/A |

 **ELIMINAZIONE BARRIERE ARCHITETTONICHE**




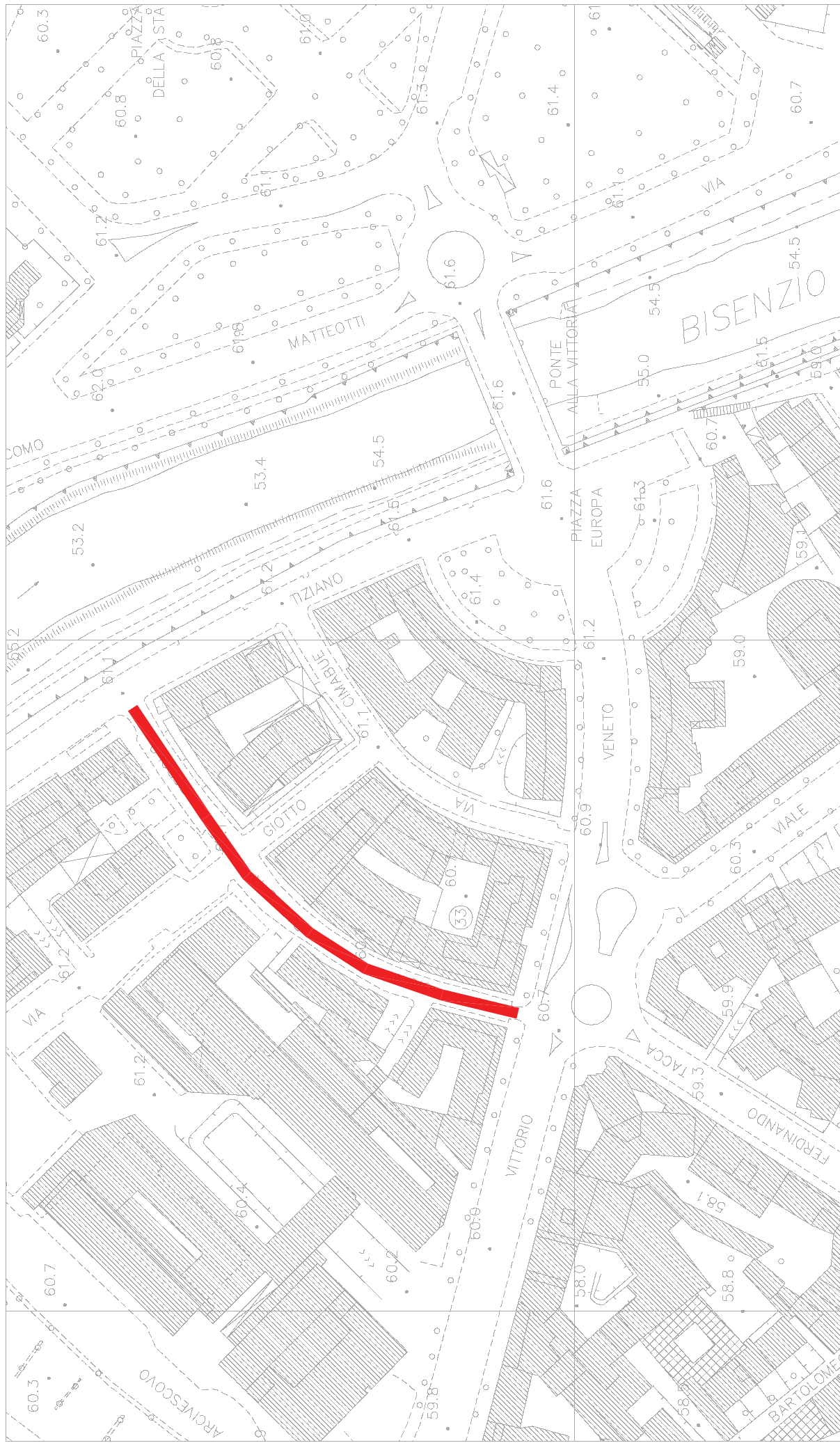
| | | |
|---|-------------|-----------|
| COMUNE DI PRATO Servizio PH Mobilità e Infrastrutture | | |
| RIQUALIFICAZIONE FUNZIONALE E STRUTTURALE DELLA RETE STRADALE ED ELIMINAZIONE BARRIERE ARCHITETTONICHE | | |
| Planimetria generale | VIA CIMABUE | Anno 2018 |
| | | PH328/A |


ELIMINAZIONE BARRIERE ARCHITETTONICHE




| | | | |
|---|--------------------|-----------|---------|
| COMUNE DI PRATO Servizio PH Mobilità e Infrastrutture | | | |
| RIQUALIFICAZIONE FUNZIONALE E STRUTTURALE DELLA RETE STRADALE ED ELIMINAZIONE BARRIERE ARCHITETTONICHE | | | |
| Planimetria generale | VIA DELLE GARDENIE | Anno 2018 | PH328/A |

 **ELIMINAZIONE BARRIERE ARCHITETTONICHE**



| | | | |
|---|-------------|-----------|---------|
| COMUNE DI PRATO Servizio PH Mobilità e Infrastrutture | | | |
| RIQUALIFICAZIONE FUNZIONALE E STRUTTURALE DELLA RETE STRADALE ED ELIMINAZIONE BARRIERE ARCHITETTONICHE | | | |
| Planimetria generale | VIA TIEPOLO | Anno 2018 | PH328/A |

 **ELIMINAZIONE BARRIERE ARCHITETTONICHE**