














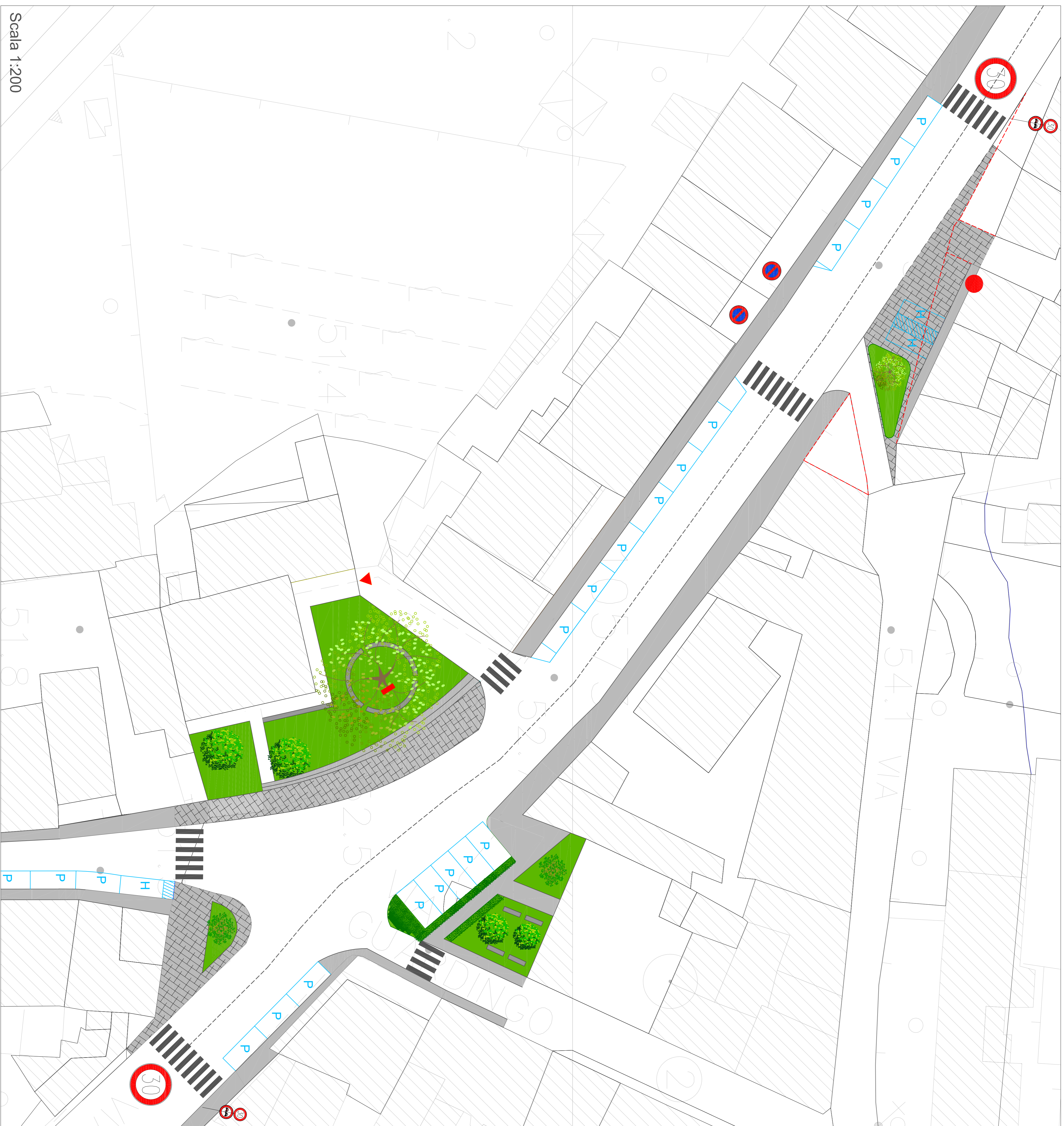


### LEGENDA

-  Parcheggi di progetto
-  Parcheggi Invalidi attuali da mantenere
-  Verde pubblico di progetto
-  Localizzazione Madonna della Querce
-  Rilocalizzazione monumento ai caduti sotto alla quercia
-  Panchine in pietra
-  Marciapiède di progetto
-  Area pedonale di progetto con pavimentazione diversa
-  Aree private
-  Accesso principale asilo nido
-  Siepi di progetto
-  Attraversamenti pedonali di progetto
-  Passi carrabili attuali
-  Inizio - Fine Zona 30
-  Localizzazione quercia con monumento ai caduti davanti asilo



Progetto:  
**PH292C3** Intervento per l'estensione e il miglioramento dei percorsi ciclabili e pedonali – Via Firenze

Fase: **Progetto esecutivo**      Codice progetto: **PH292C3**

Assessore all'Ambiente e alla Mobilità      Filippo Alessi  
 Dirigente del Servizio      Ing. Rossano Rocchi

R.U.P.      Codice elaborato: **PHPE\_06**  
 Geom. Gerarda Del Reno

Progettisti:  
 Geom. Gerarda Del Reno      Oggetto: **Planimetria progetto sistemazione area La Querce**  
 Ing. Alessandro Adlandi  
 Geom. Simone Donati

Rilievo  
 Geom. Massimo Falcini      Scala: 1:200  
 Collaboratori  
 Arch. Roberta Russo  
 Arch. Stella Tortu

Revisione: **Rev. 00**      Verificatore: **Geom. Gerarda Del Reno**  
 Data: 18/01/2018      Cartella informatica: Archivio progetto/PH292C3

© Copyright Comune di Prato  
 è vietata la riproduzione anche parziale del documento