

Progetto:
Riquilificazione di Piazza G.Borsi a Narnali

Titolo:
Inquadramento generale

Fase: Progetto definitivo - esecutivo

Assessore all'Urbanistica e ai Lavori Pubblici	Valerio Barberis
Servizio Urbanistica	
Dirigente del Servizio	Francesco Caporaso
Responsabile Unico del Procedimento	Michela Brachi

Progettisti

Progettista opere architettoniche
Massimo Fabbri
Michela Brachi
 Coordinatore sicurezza in fase di progettazione
Alessandro Pazzagli



Coprogettazione opere architettoniche
Alessia Bettazzi

Collaborazione
Irene Pannuto, Silvia Pinzauti,
Roberta Russo, Viola Valeri

Rilievo
Massimo Falcini

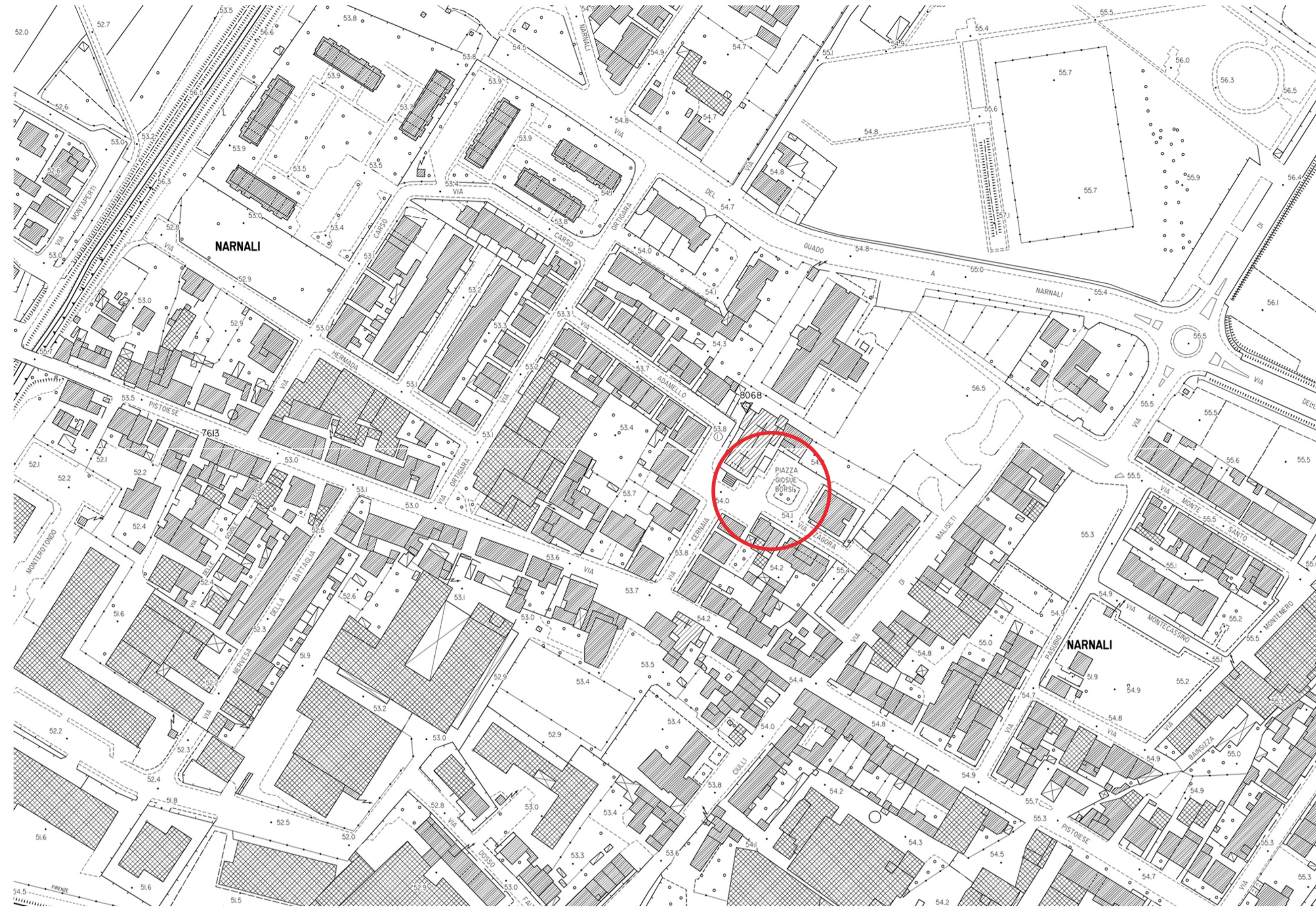


Tavola: n. 1
Scala: 1:2000


© Copyright Comune di Prato - Servizio Lavori Pubblici
 è vietata la riproduzione anche parziale del documento

data Novembre 2016

Planimetria di inquadramento Piazza Giosué Borsi, Narnali, Prato



 Area di intervento

scala 1:2000 

PIAZZA GIOSUÈ BORSI
 IDENTIFICATIVO: 2081
 AREA SUPERFICIE: MQ 3.677,42

CLASSIFICAZIONE AREA:

Progetto di suolo aree pavimentate
 Sub-sistema L4 ("1 centri civici")
 Destinazione d'uso Pz (piazze e simili)
 Schema direttore SD 12 (Art.111 - Schema direttore S.D. 12 Paesi e quartieri)
 Zone omogenee B
 Unità Minima d'Intervento 4_3

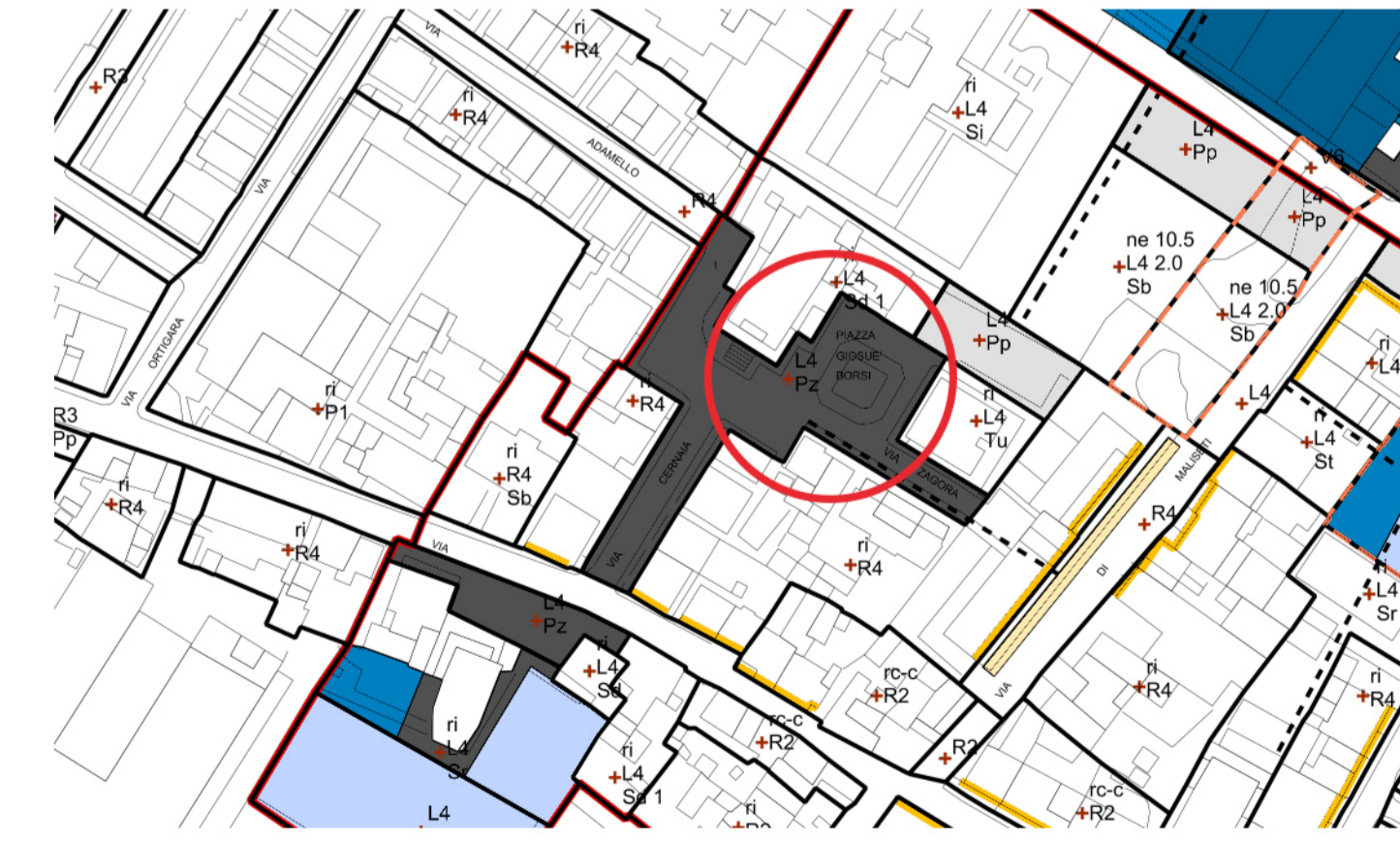
Google Maps



Dati cartografici ©2016 Google 20 m

 Area di intervento

Regolamento Urbanistico Usi del suolo e modalità di intervento



 Aree pavimentate

scala 1:2000 