

RIVERSIBILITY

PARCO FLUVIALE DEL BISENZIO NELLA CITTA' DI PRATO

Assessore all'Urbanistica e ai Lavori Pubblici **Arch. Valerio Barberis**

Assessore all'Ambiente e alla Mobilità **Arch. Filippo Alessi**

Servizio Governo del Territorio Il Dirigente del Servizio **Arch. Riccardo Pecorario**

Responsabile Unico del Procedimento **Arch. Riccardo Pecorario**

Il Coordinatore del Progetto **Arch. Maurizio Silvetti**

Supporto al RUP **Arch. Caterina Bruschi**

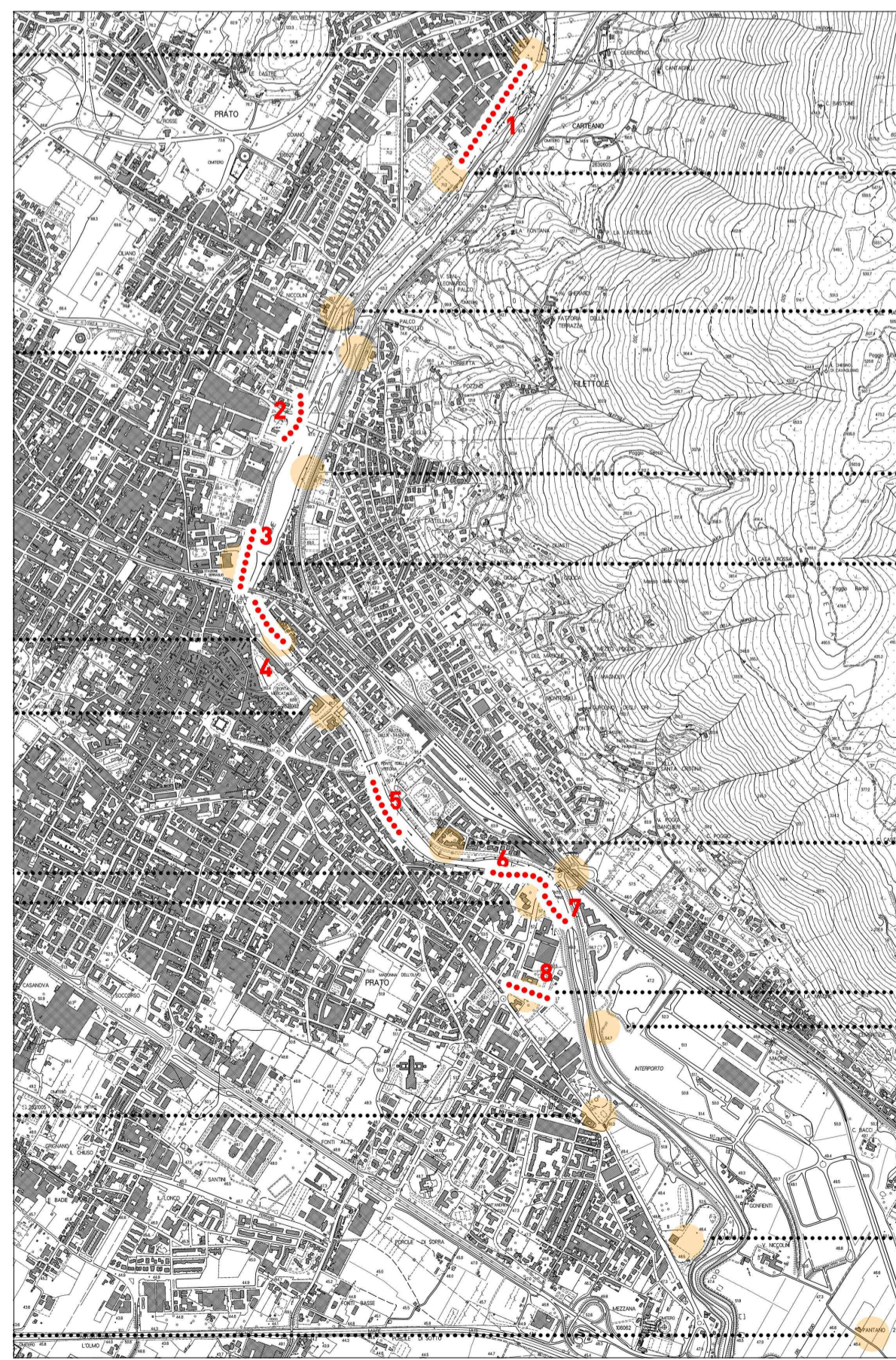
TAVOLA:	PROGETTO ESECUTIVO	TITOLO: Abbattimento barriere architettoniche Ponte Petrina Nord riva destra
PH-06	SCALA: varie	DATA: SETTEMBRE 2017

PROGETTISTI


Progetto:
Ing. Paolo Lo Iacono
Ing. Lorenzo Castellani
per gli aspetti idraulici e naturalistici
Arch. Maria Rita Cecchini
per efficientamento energetico
Geom. Gerarda Del Reno
per abbattimento barriere architettoniche
Geom. Alessandro Bemocchi
per piano di sicurezza e coordinamento

Collaboratori:
Geom. Massimo Falcini
Arch. Silvia Grazzini
Arch. Martina Melani
Arch. Lorenzo Vacirca
Dott. Martina Santoro
Ing. Samuele Garitano
Geom. Antonio Castiglia
Ing. Serena Gatti
Arch. Roberta Russo

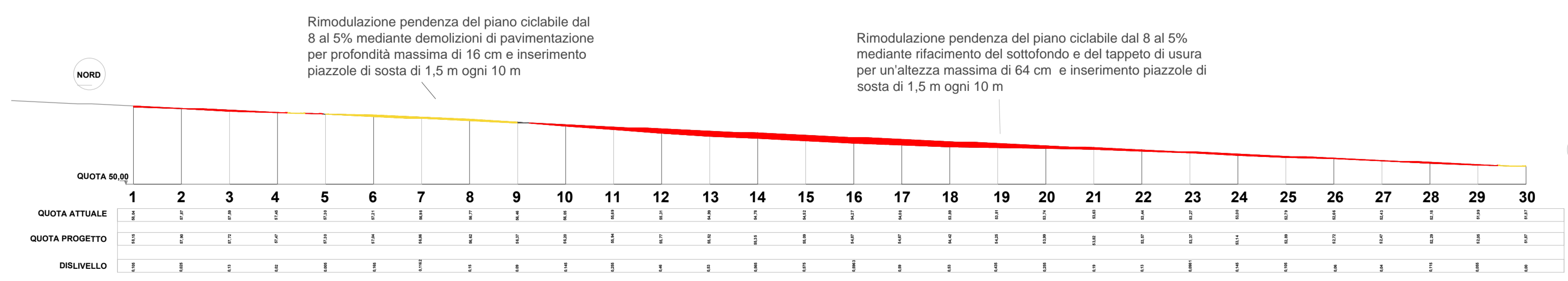
Tirocini:
Arch. Giulia Mancini
Arch. Shirin Amiri



INQUADRAMENTO INTERVENTI



PLANIMETRIA - Scala 1: 200



PROFILO LONGITUDINALE - Scala 1: 400

Rimodulazione pendenza del piano ciclabile dal 8 al 5% mediante demolizioni di pavimentazione per profondità massima di 16 cm e inserimento piazzole di sosta di 1,5 m ogni 10 m

Rimodulazione pendenza del piano ciclabile dal 8 al 5% mediante rifacimento del sottofondo e del tappeto di usura per un'altezza massima di 64 cm e inserimento piazzole di sosta di 1,5 m ogni 10 m

quota dist. 5 mt.	dislivello	pendenza
NORD		
58,04		
57,87	-0,17	-0,03
57,59	-0,28	-0,06
57,45	-0,14	-0,03
57,30	-0,15	-0,03
57,21	-0,09	-0,02
56,98	-0,23	-0,05
56,77	-0,21	-0,04
56,46	-0,31	-0,06
56,05	-0,41	-0,08
55,69	-0,36	-0,07
55,31	-0,38	-0,08
54,99	-0,32	-0,06
54,78	-0,21	-0,04
54,78	-0,26	-0,05
54,52	-0,25	-0,05
54,27	-0,25	-0,05
54,08	-0,19	-0,04
54,08	-0,19	-0,04
53,89	-0,08	-0,02
53,81	-0,08	-0,02
53,74	-0,07	-0,01
53,74	-0,11	-0,02
53,63	-0,19	-0,04
53,44	-0,17	-0,03
53,27	-0,27	-0,05
53,00	-0,21	-0,04
52,79	-0,13	-0,03
52,66	-0,13	-0,03
52,43	-0,23	-0,05
52,18	-0,25	-0,05
51,99	-0,19	-0,04
51,87	-0,12	-0,02
SUD		

