

RIVERSIBILITY

PARCO FLUVIALE DEL BISENZIO NELLA CITTA' DI PRATO

Assessore all'Urbanistica e ai Lavori Pubblici **Arch. Valerio Barberis**

Assessore all'Ambiente e alla Mobilità **Arch. Filippo Alessi**

Servizio Governo del Territorio Il Dirigente del Servizio **Arch. Riccardo Pecorario**

Responsabile Unico del Procedimento **Arch. Riccardo Pecorario**

Il Coordinatore del Progetto **Arch. Maurizio Silveti**

Supporto al RUP **Arch. Caterina Bruschi**

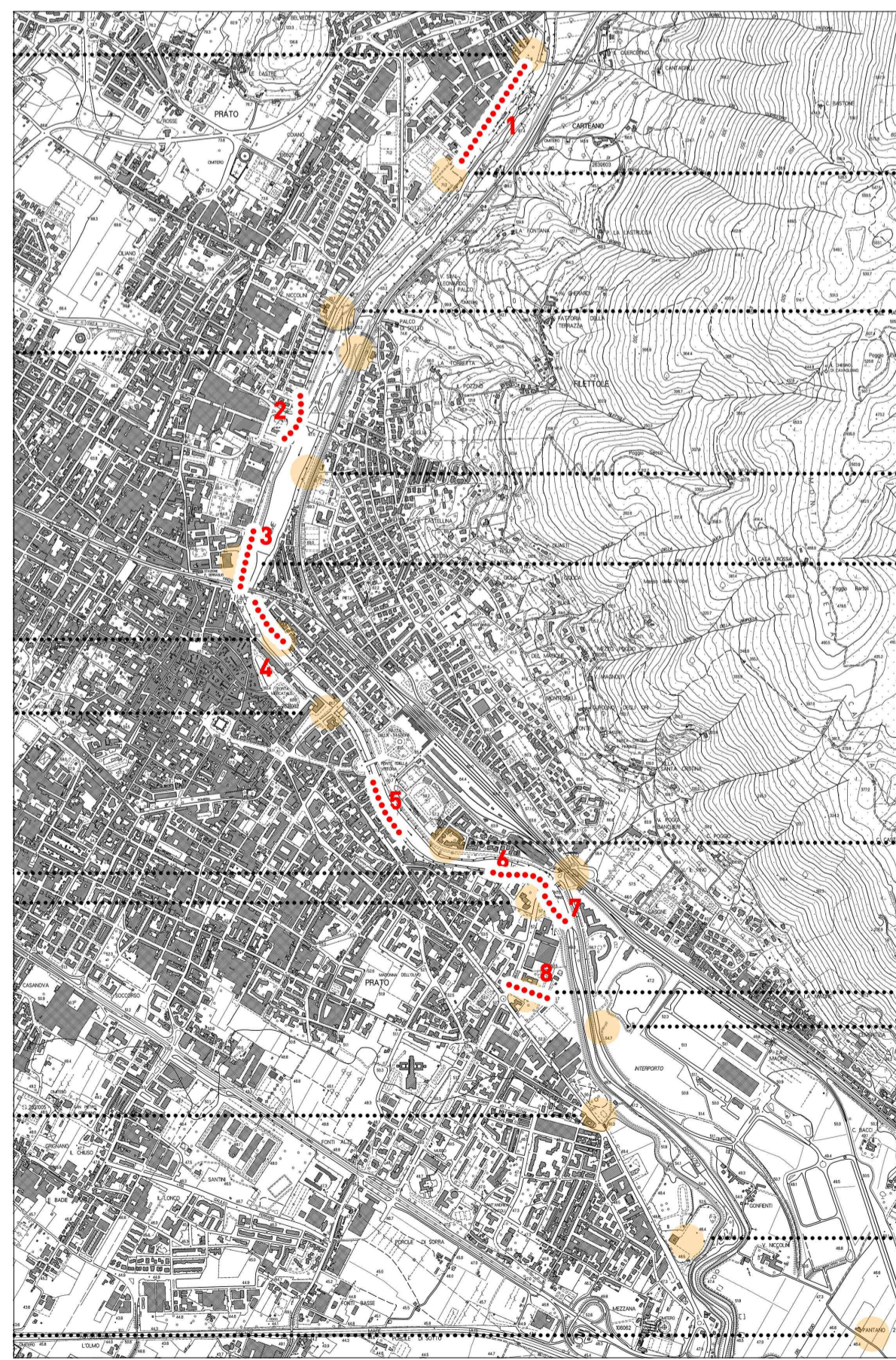
TAVOLA:	PROGETTO ESECUTIVO	TITOLO: Abbattimento barriere architettoniche Ponte alla Vittoria riva destra
PH-05	SCALA: varie	DATA: SETTEMBRE 2017

PROGETTISTI

Progetto:
Ing. Paolo Lo Iacono
Ing. Lorenzo Castellani
per gli aspetti idraulici e naturalistici
Arch. Maria Rita Cecchini
per efficientamento energetico
Geom. Gerarda Del Reno
per abbattimento barriere architettoniche
Geom. Alessandro Bemocchi
per piano di sicurezza e coordinamento

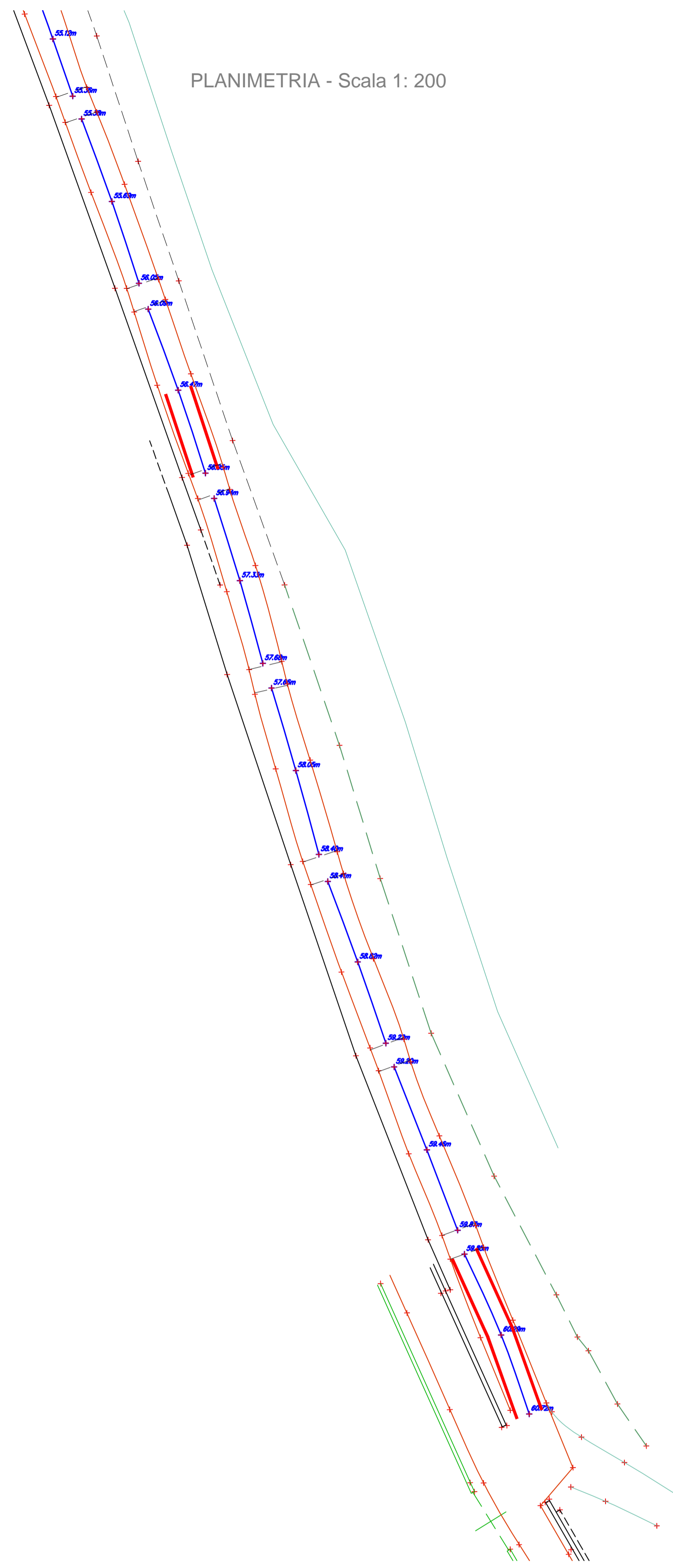
Collaboratori:
Geom. Massimo Falcini
Arch. Silvia Grazzini
Arch. Martina Melani
Arch. Lorenzo Vacirca
Dott. Martina Santoro
Ing. Samuele Garitano
Geom. Antonio Castiglia
Ing. Serena Gatti
Arch. Roberta Russo

Tirocini:
Arch. Giulia Mancini
Arch. Shirin Amini

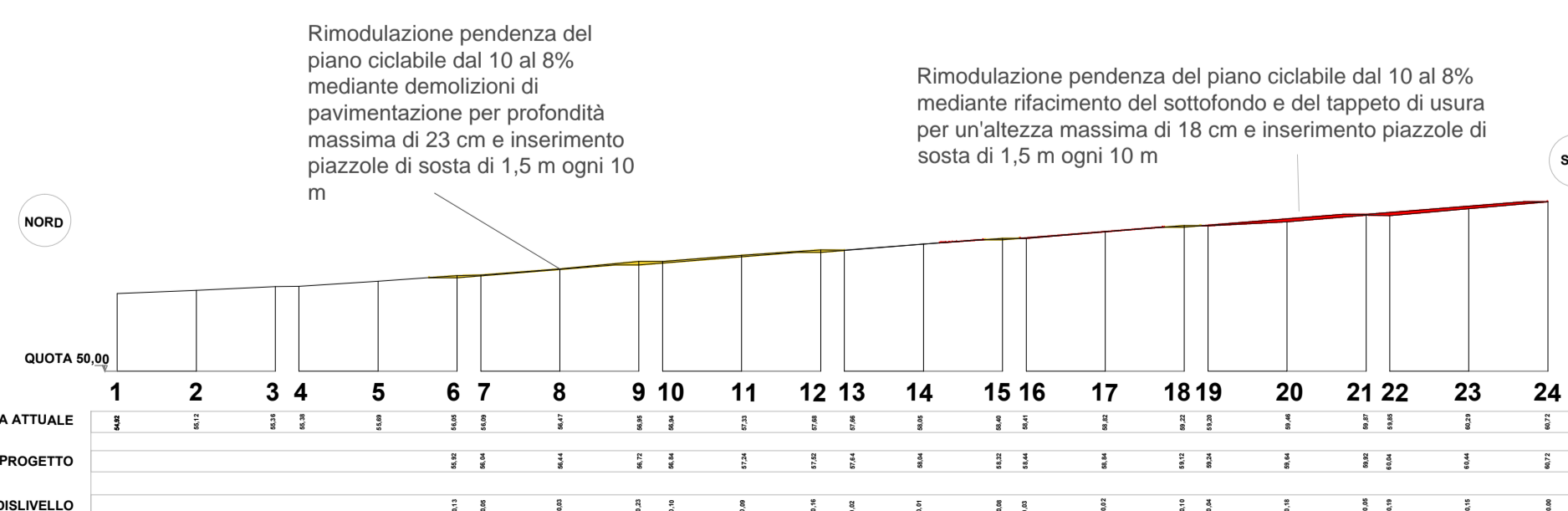


INQUADRAMENTO INTERVENTI

PLANIMETRIA - Scala 1: 200



quota dist. 5 mt.	dislivello	pendenza
NORD		
54,92		
55,12	0,20	0,04
55,36		
piano	0,02	0,00
55,38		
	0,31	0,06
55,69		
	0,36	0,07
56,05		
piano	0,04	0,01
56,09		
	0,38	0,08
56,47		
	0,48	0,10
56,95		
piano	-0,01	0,00
56,94		
	0,39	0,08
57,33		
	0,35	0,07
57,68		
piano	-0,02	0,00
57,66		
	0,39	0,08
58,05		
	0,35	0,07
58,40		
piano	0,01	0,00
58,41		
	0,41	0,08
58,82		
	0,40	0,08
59,22		
piano	-0,02	0,00
59,20		
	0,26	0,05
59,46		
	0,41	0,08
59,87		
piano	-0,02	0,00
59,85		
	0,44	0,09
60,29		
	0,43	0,09
60,72		
SUD		



PROFILO LONGITUDINALE - Scala 1: 400

