

RIVERSIBILITY

PARCO FLUVIALE DEL BISENZIO NELLA CITTA' DI PRATO

Assessore all'Urbanistica e ai Lavori Pubblici **Arch. Valerio Barberis**

Assessore all'Ambiente e alla Mobilità **Arch. Filippo Alessi**

Servizio Governo del Territorio Il Dirigente del Servizio **Arch. Riccardo Pecorario**

Responsabile Unico del Procedimento **Arch. Riccardo Pecorario**

Il Coordinatore del Progetto **Arch. Maurizio Silveti**

Supporto al RUP **Arch. Caterina Bruschi**

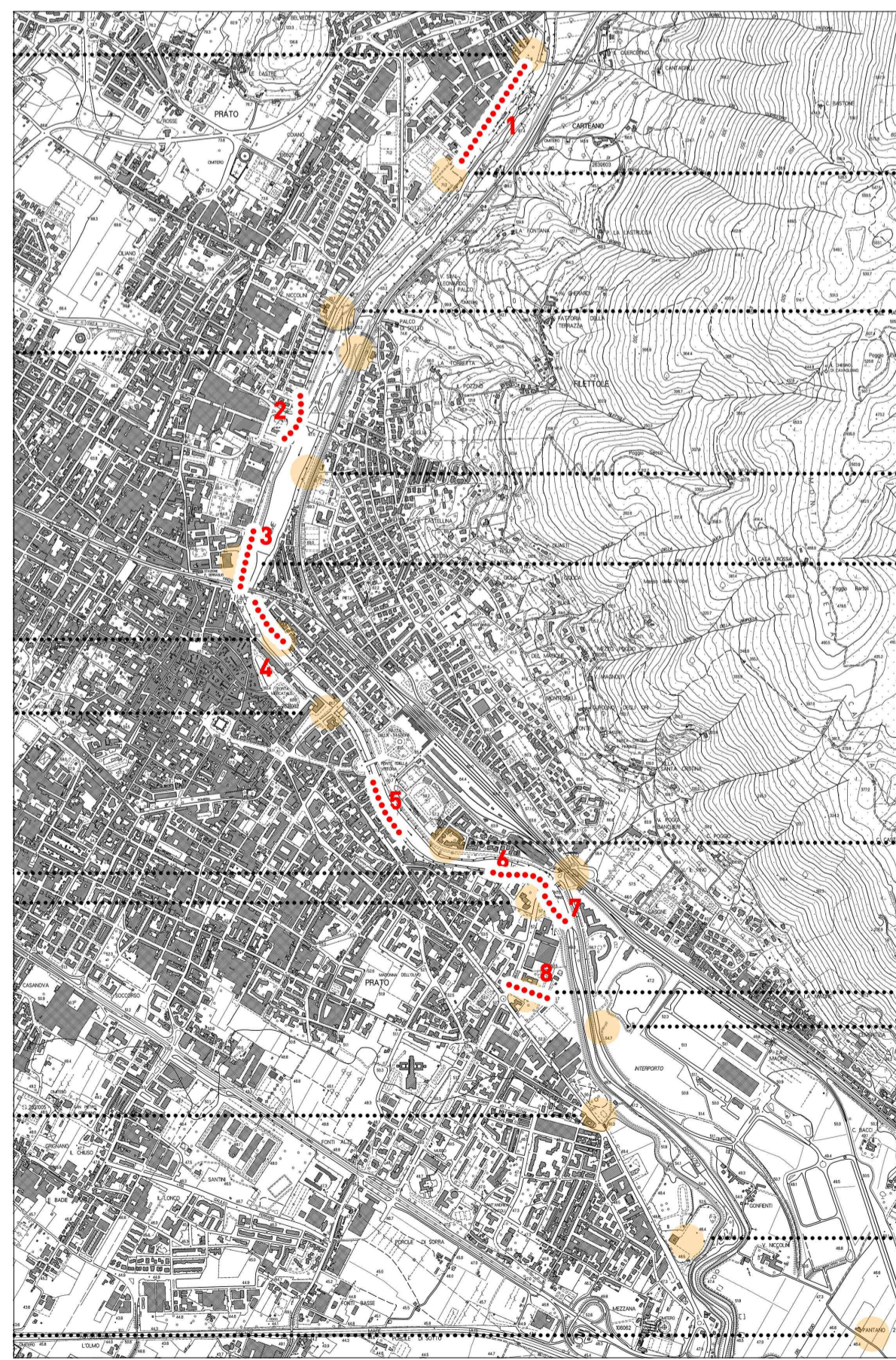
TAVOLA:	PROGETTO ESECUTIVO	TITOLO: Abbattimento barriere architettoniche Via Amendola riva sinistra
	SCALA: varie	DATA: SETTEMBRE 2017

PROGETTISTI

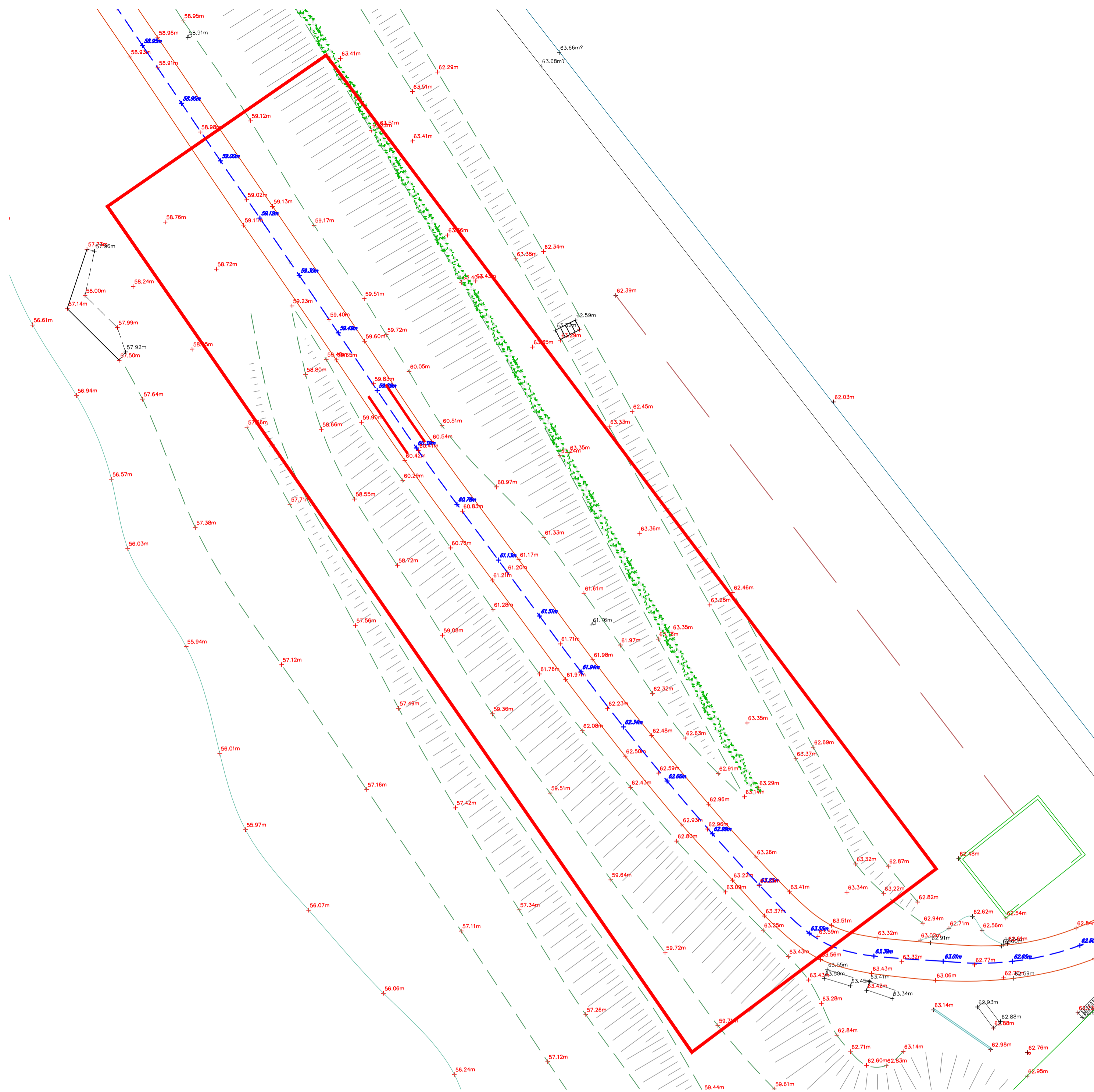
Progetto:
Ing. Paolo Lo Iacono
Ing. Lorenzo Castellani
per gli aspetti idraulici e naturalistici
Arch. Maria Rita Cecchini
per efficientamento energetico
Geom. Gerarda Del Reno
per abbattimento barriere architettoniche
Geom. Alessandro Bemocchi
per piano di sicurezza e coordinamento

Collaboratori:
Geom. Massimo Falcini
Arch. Silvia Grazzini
Arch. Martina Melani
Arch. Lorenzo Vacirca
Dott. Martina Santoro
Ing. Samuele Garitano
Geom. Antonio Castiglia
Ing. Serena Gatti
Arch. Roberta Russo

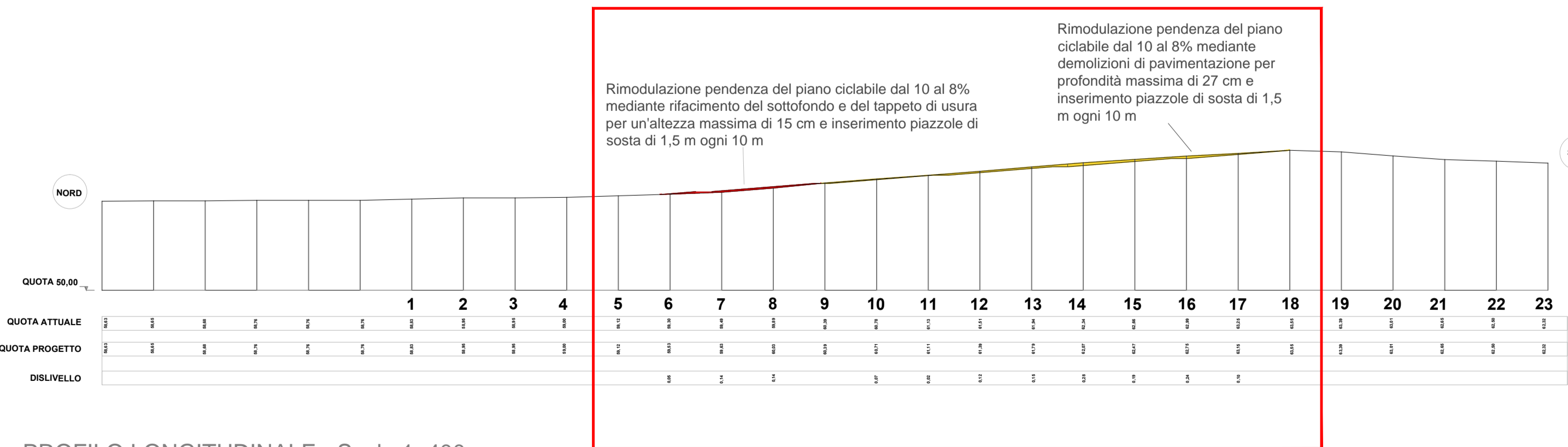
Tirocini:
Arch. Giulia Mancini
Arch. Shirin Amiri



INQUADRAMENTO INTERVENTI



PLANIMETRIA - Scala 1: 200



PROFILO LONGITUDINALE - Scala 1: 400

quota dist. 5 mt.	dislivello	pendenza
NORD		
58,83		
58,95	0,12	0,02
58,95	0,00	0,00
59,00	0,05	0,01
59,12	0,12	0,02
59,30	0,18	0,04
59,49	0,19	0,04
59,89	0,40	0,08
60,39	0,50	0,10
60,78	0,39	0,08
61,13	0,35	0,07
61,3	0,38	0,08
61,51	0,43	0,09
61,94	0,40	0,08
62,34	0,40	0,08
62,66	0,32	0,06
62,99	0,33	0,07
63,25	0,26	0,05
63,55	0,30	0,06
63,39	-0,16	-0,03
63,01	-0,38	-0,08
62,65	-0,36	-0,07
62,50	-0,15	-0,03
62,32	-0,18	-0,04
SUD		

