

RIVERSIBILITY

PARCO FLUVIALE DEL BISENZIO NELLA CITTA' DI PRATO

Assessore all'Urbanistica e ai Lavori Pubblici **Arch. Valerio Barberis**

Assessore all'Ambiente e alla Mobilità **Arch. Filippo Alessi**

Servizio Governo del Territorio Il Dirigente del Servizio **Arch. Riccardo Pecorario**

Responsabile Unico del Procedimento **Arch. Riccardo Pecorario**

Il Coordinatore del Progetto **Arch. Maurizio Silveti**

Supporto al RUP **Arch. Caterina Bruschi**

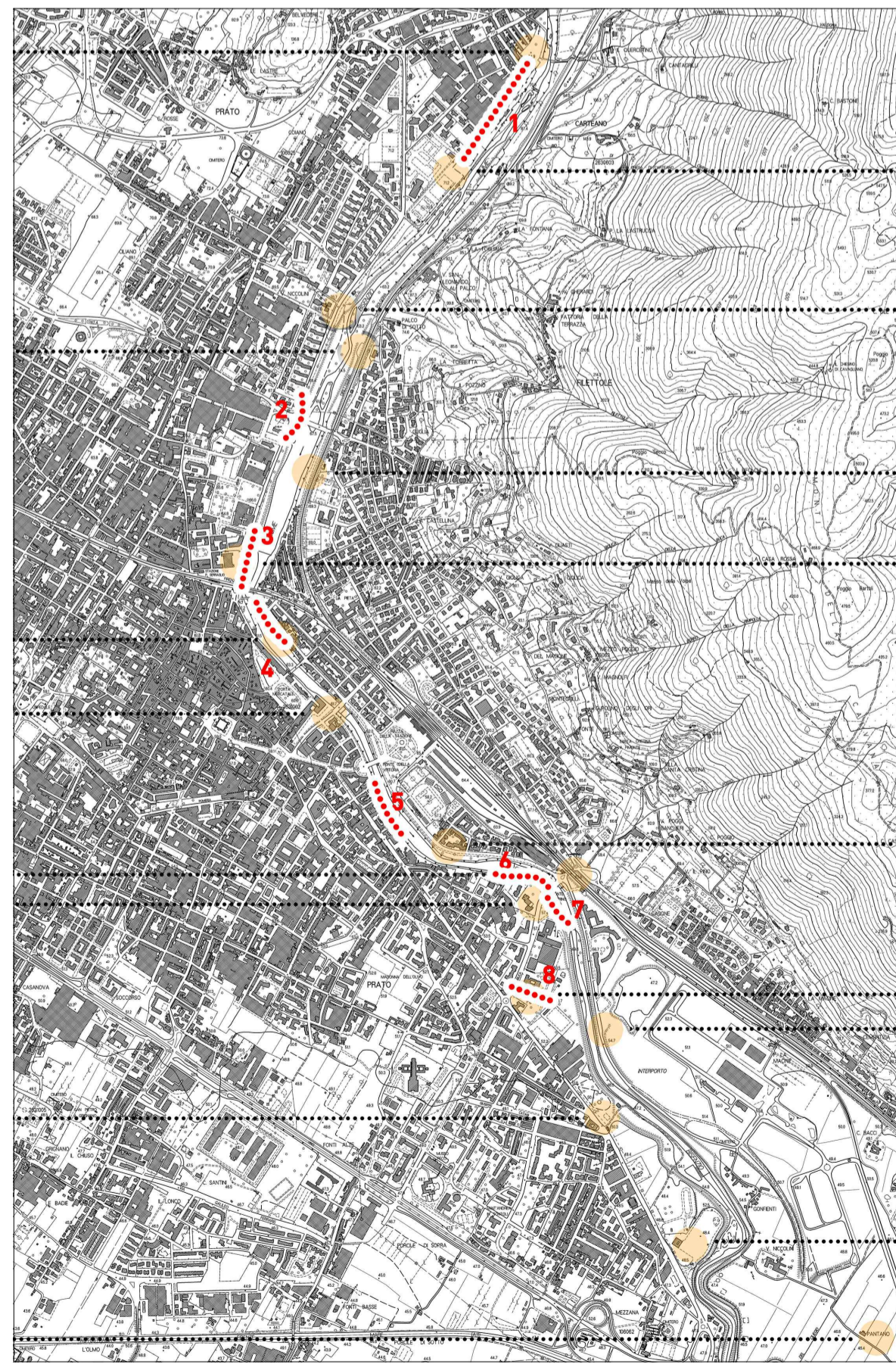
TAVOLA:	PROGETTO ESECUTIVO	TITOLO: Abbattimento barriere architettoniche
PH-02	SCALA: varie	Ponte Datini riva destra
		DATA: SETTEMBRE 2017

PROGETTISTI

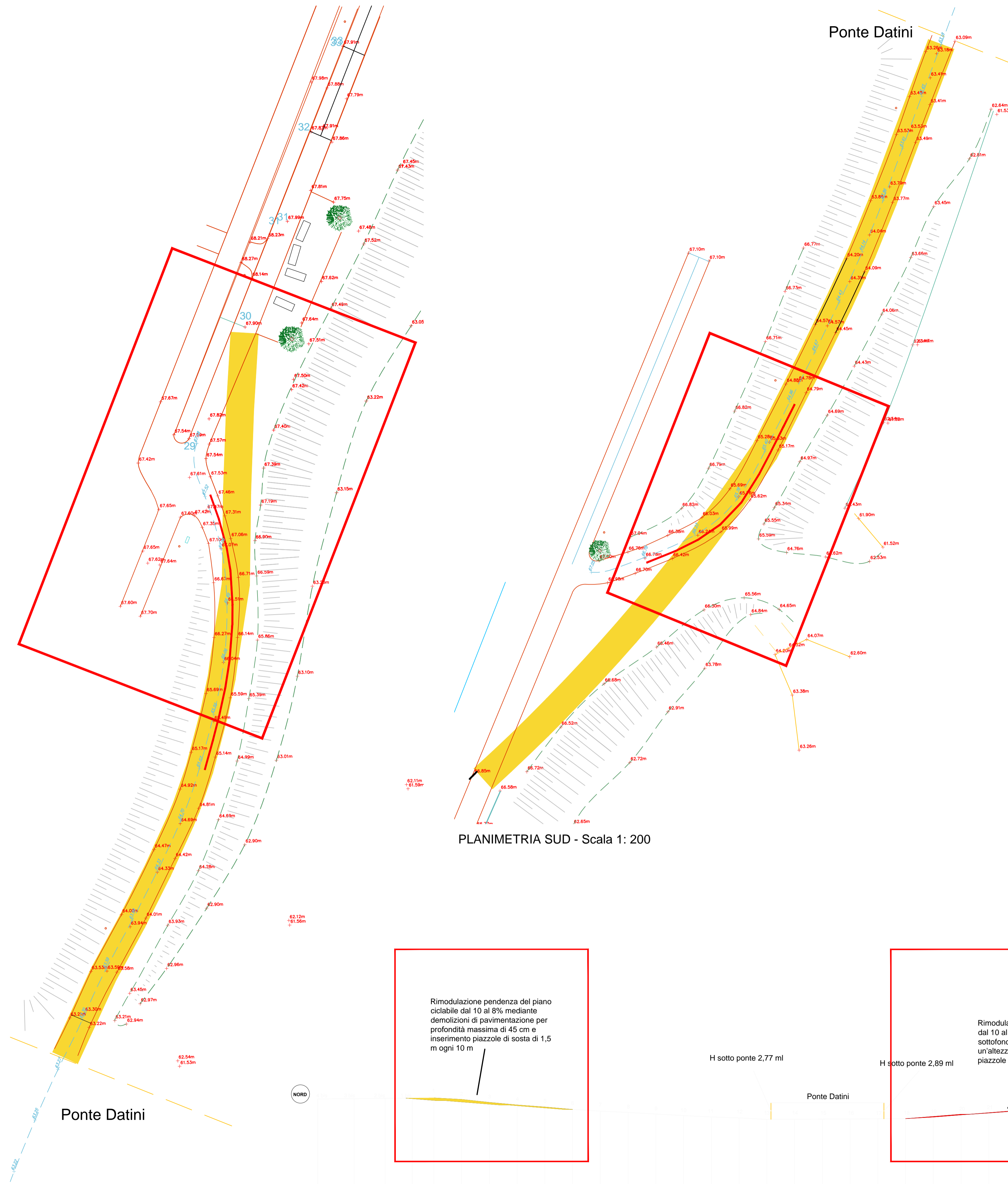
Progetto:
Ing. Paolo Lo Iacono
Ing. Lorenzo Castellani
per gli aspetti idraulici e naturalistici
Arch. Maria Rita Cecchini
per efficientamento energetico
Geom. Gerarda Del Reno
per abbattimento barriere architettoniche
Geom. Alessandro Bemocchi
per piano di sicurezza e coordinamento

Collaboratori:
Geom. Massimo Falcini
Arch. Silvia Grazzini
Arch. Martina Melani
Arch. Lorenzo Vacirca
Dott. Martina Santoro
Ing. Samuele Garitano
Geom. Antonio Castiglia
Ing. Serena Gatti
Arch. Roberta Russo

Tirocini:
Arch. Giulia Mancini
Arch. Shirin Amiri

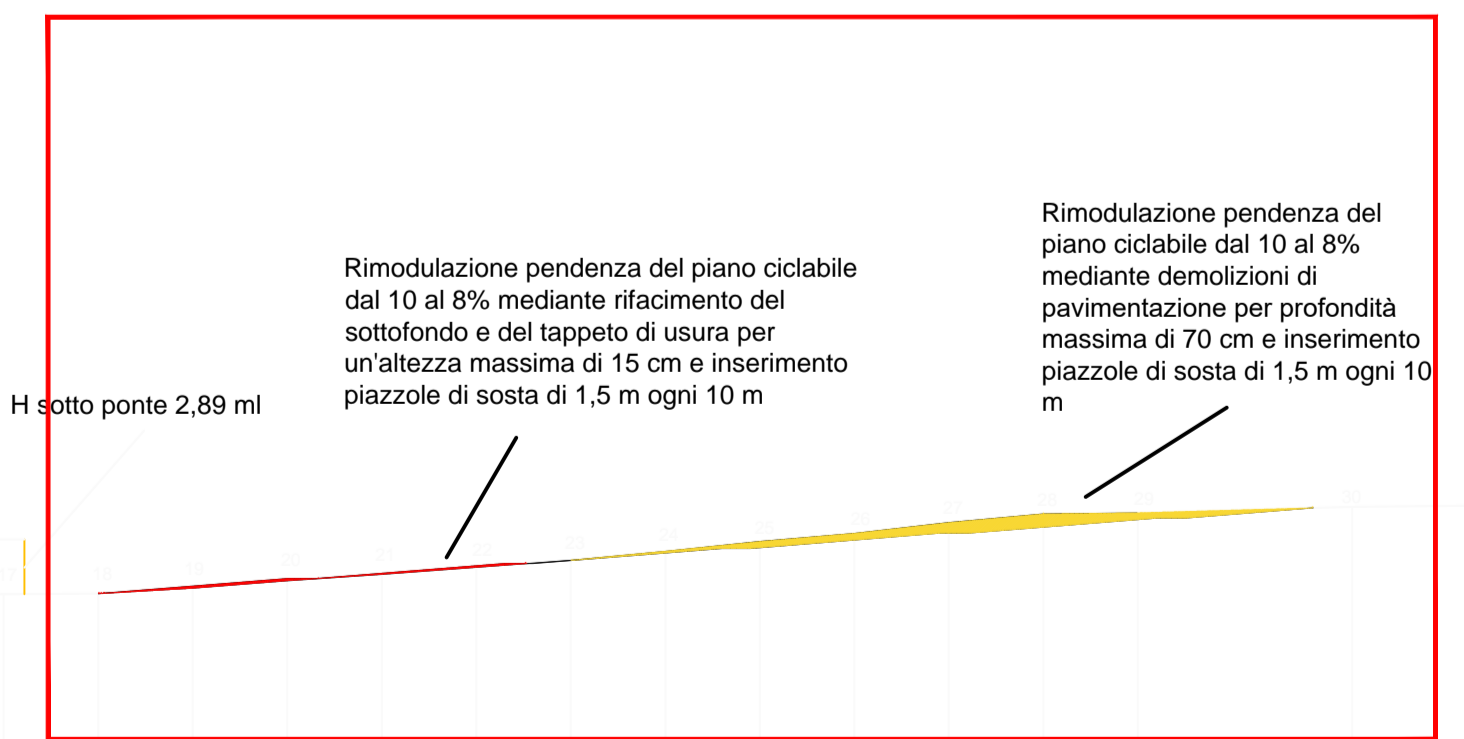
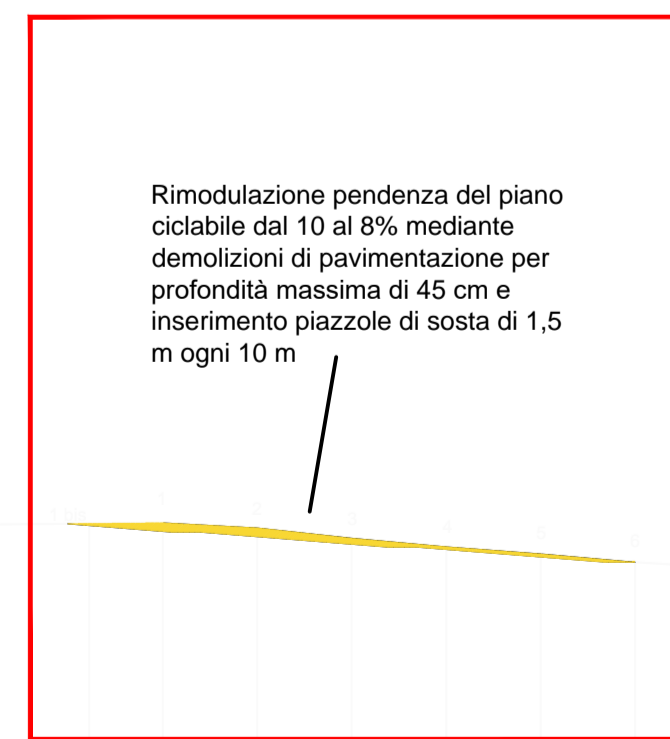


INQUADRAMENTO INTERVENTI



PLANIMETRIA SUD - Scala 1: 200

PLANIMETRIA NORD - Scala 1: 200



IOTA 60,00

A ATTUALE

PROGETTO

DISLIVELLO

PROFILO LONGITUDINALE - Scala 1: 400

quota	dislivello	pendenza
SUD		
67,05	-0,27	-0,05
66,78	-0,55	-0,11
66,23	-0,45	-0,09
65,78	-0,38	-0,08
65,40	-0,44	-0,09
64,96	-0,29	-0,06
64,67	-0,24	-0,05
64,43	-0,29	-0,06
64,14	-0,28	-0,06
63,86	-0,25	-0,05
63,61	-0,16	-0,03
63,45	-0,27	-0,05
63,18	0,02	0,00
63,20	0,02	0,00
63,22	0,03	0,01
63,25	0,02	0,00
63,27	0,03	0,01
63,30	0,29	0,06
63,59	0,40	0,08
63,99	0,34	0,07
64,33	0,37	0,07
64,70	0,37	0,07
65,07	0,48	0,10
65,55	0,51	0,10
66,06	0,43	0,09
66,49	0,57	0,11
67,06	0,46	0,09
67,52	0,06	0,01
67,58		
NORD		