

**Progetto:**  
**Riquilificazione di Piazza G. Bianchini a Iolo**

**Titolo:**  
**Inquadramento generale**

**Fase: Progetto definitivo - esecutivo**

Assessore all'Urbanistica e ai Lavori Pubblici **Valerio Barberis**  
 Servizio Urbanistica  
 Dirigente del Servizio **Francesco Caporaso**  
 Responsabile Unico del Procedimento **Michela Brachi**

**Progettisti**

Progettista opere architettoniche  
**Massimo Fabbri**  
**Michela Brachi**  
 Coordinatore sicurezza in fase di progettazione  
**Alessandro Pazzagli**  
 Coprogettazione opere architettoniche  
**Alessia Bettazzi**  
 Collaborazione  
**Irene Pannuto, Silvia Pinzauti,**  
**Roberta Russo, Viola Valeri**

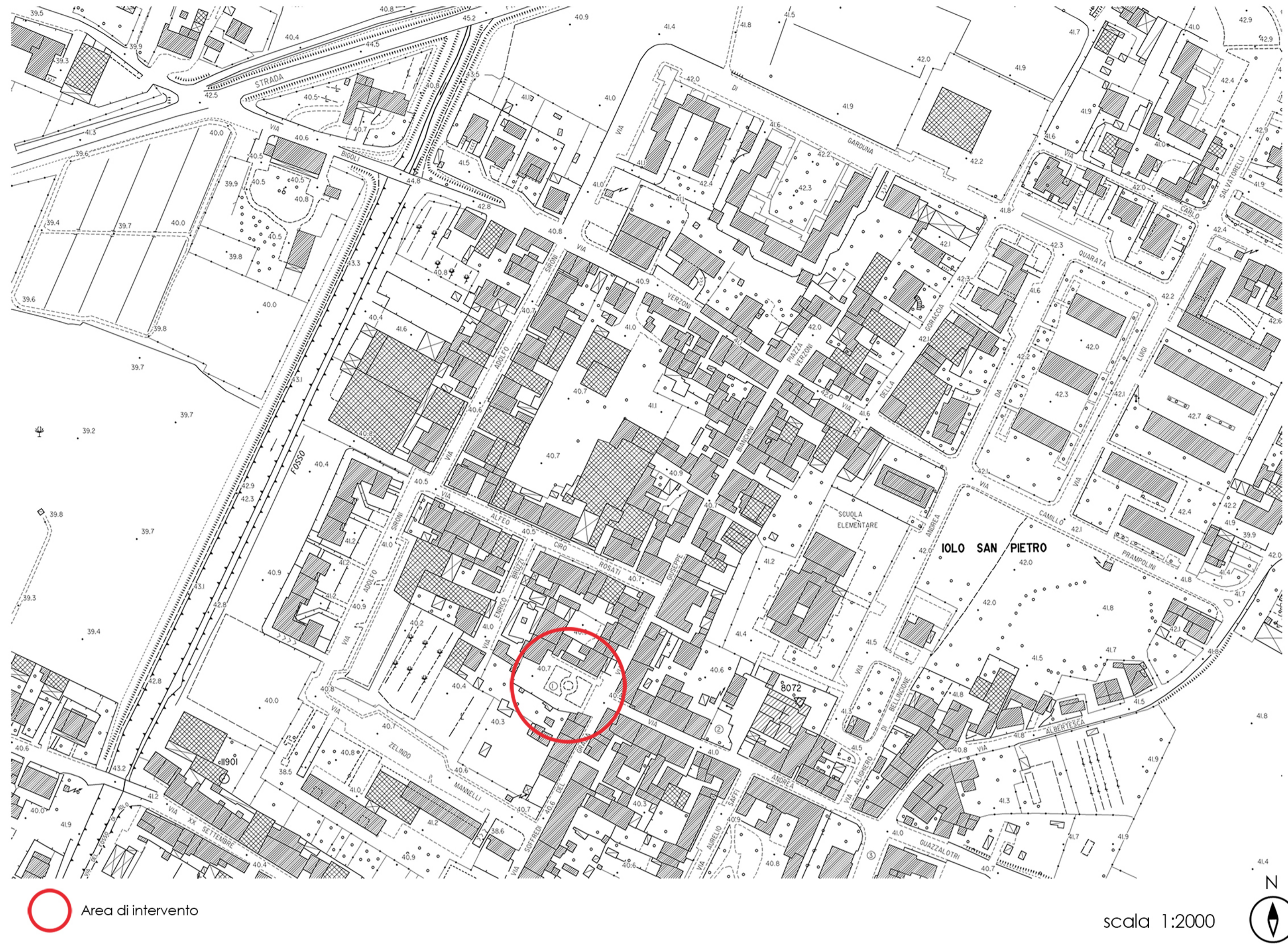


Tavola: n. 1  
 Scala:

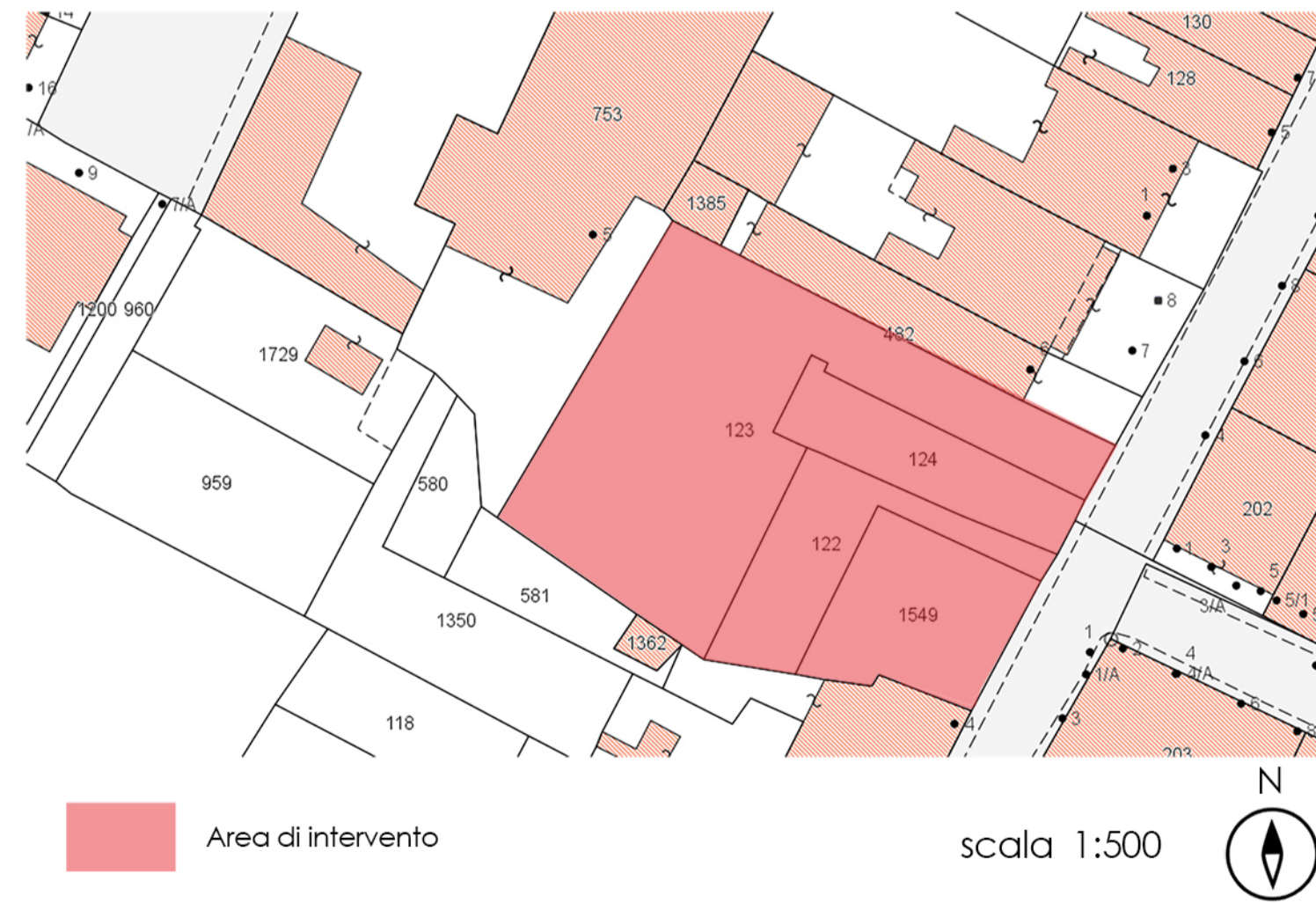
© Copyright Comune di Prato - Servizio Lavori Pubblici  
 è vietata la riproduzione anche parziale del documento

data **Settembre 2016**

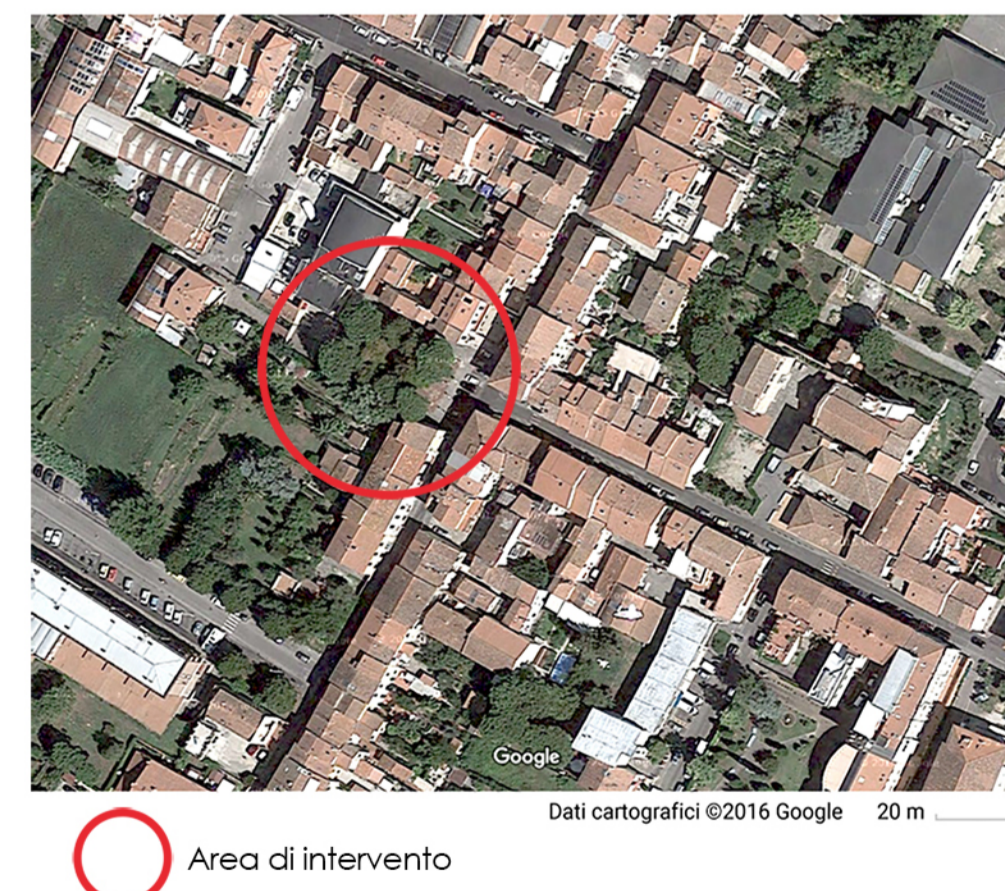
Planimetria di inquadramento Piazza Giuseppe Bianchini



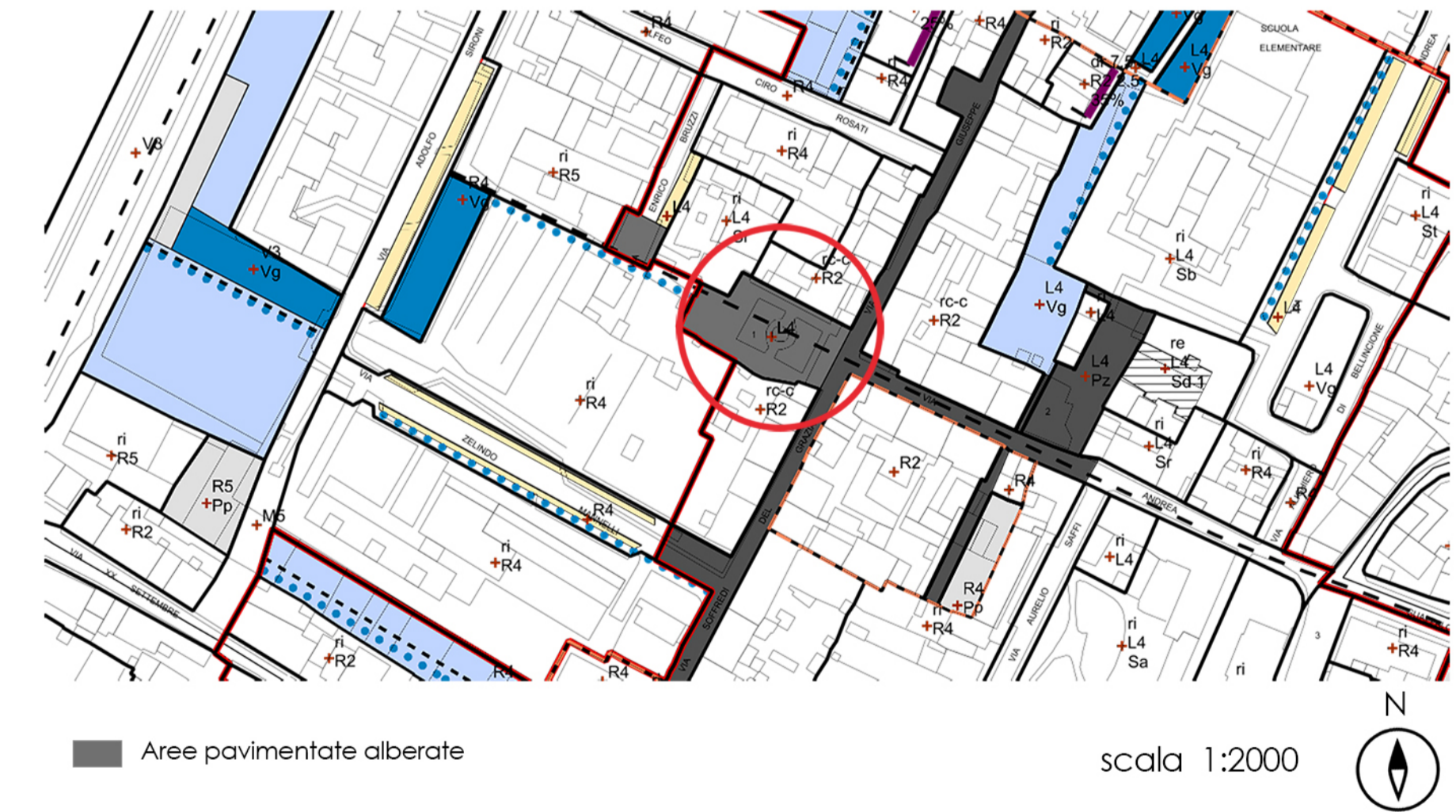
Planimetria catastale



Google Maps



Regolamento Urbanistico Usi del suolo e modalità di intervento



PIAZZA GIUSEPPE BIANCHINI  
 IDENTIFICATIVO: 9612  
 AREA SUPERFICIE: MQ 1.267,18

CLASSIFICAZIONE AREA:

Progetto di suolo aree pavimentate alberate  
 Sub-sistema L4 ("I centri civici")  
 Schema direttore SD 12 (Art.111 - Schema direttore S.D. 12 Paesi e quartieri)  
 Zone omogenee B  
 Unità Minima d'Intervento 23\_1