

## Progetto gestione servizi cimiteriali

### Cimitero di Tavola Planimetria cimiteriale e dati informativi

Assessore ai lavori pubblici **Filippo Alessi**  
Area Tecnica **PH - Mobilità e Infrastrutture**  
Dirigente del Servizio **Ing. Rossano Rocchi**

#### Progettisti

Gerarda Del Reno  
Derry Ciaramelli  
Giuseppe Antenucci  
Elena Carpani

R.U.P.  
Geom. Gerarda Del Reno



Tavola 2.23

Scala: 1:200

#### Cimitero comunale di Tavola






Via G. Braga - Prato

Estensione territoriale del cimitero mq. 1995  
Anno di fondazione: 1879

Capienza del cimitero, totale dei posti occupati e liberi:  
loculi per sepoltura salme n. 645  
ossarini/cinerari n. 634  
posti per inumazione n. 329  
cappelle e sepolture private n. 3

I dati sono puramente indicativi con finalità descrittiva e non sono vincolanti per l'A. C.

#### Legenda sepolture e strutture:

	Campi inumazione
	Gallerie loculi
	Strutture di servizio
	Blocchi ossari e cinerari
	Cappelle e sepolture private

