

Progetto gestione servizi cimiteriali

Cimitero di Santa Maria a Colonica Planimetria cimiteriale e dati informativi

Assessore ai lavori pubblici **Filippo Alessi**
Area Tecnica **PH - Mobilità e Infrastrutture**
Dirigente del Servizio **Ing. Rossano Rocchi**

Progettisti

Gerarda Del Reno
Derry Ciaramelli
Giuseppe Antenucci
Elena Carpani

R.U.P.
Geom. Gerarda Del Reno

Tavola 2.21

Scala: 1:200



Cimitero comunale di Santa Maria a Colonica





Via Chiesa di S. Maria a Colonica - Prato

Estensione territoriale del cimitero mq. 464

Capienza del cimitero, totale dei posti occupati e liberi:
loculi per sepoltura salme n. 110
ossarini/cinerari n. 195
posti per inumazione n. 67

I dati sono puramente indicativi con finalità descrittiva e non sono vincolanti per l'A. C.

Legenda sepolture e strutture:

| | |
|---|---------------------------|
|  | Campi inumazione |
|  | Gallerie loculi |
|  | Strutture di servizio |
|  | Blocchi ossari e cinerari |

