

Progetto gestione servizi cimiteriali

**Cimitero di Santa Lucia**  
Planimetria cimiteriale e dati informativi

Assessore ai lavori pubblici **Filippo Alessi**  
Area Tecnica **PH - Mobilità e Infrastrutture**  
Dirigente del Servizio **Ing. Rossano Rocchi**

**Progettisti**

Gerarda Del Reno  
Derry Ciaramelli  
Giuseppe Antenucci  
Elena Carpani

R.U.P.  
Geom. Gerarda Del Reno

Tavola 2.20  
Scala: 1:200








**Cimitero comunale di Santa Lucia**

Via delle Sacca - Prato

Estensione territoriale del cimitero mq. 673  
Anno di fondazione: 1883

Capienza del cimitero, totale dei posti occupati e liberi:  
loculi per sepoltura salme n. 35  
ossarini/cinerari n. 136  
posti per inumazione n. 175  
sepulture private n. 1

I dati sono puramente indicativi con finalità descrittiva e non sono vincolanti per l'A. C.

Legenda sepolture e strutture:	
	Campi inumazione
	Gallerie loculi
	Strutture di servizio
	Blocchi ossari e cinerari
	Cappelle e sepolture private

