

Progetto gestione servizi cimiteriali

Cimitero di Santa Cristina Planimetria cimiteriale e dati informativi

Assessore ai lavori pubblici **Filippo Alessi**
Area Tecnica **PH - Mobilità e Infrastrutture**
Dirigente del Servizio **Ing. Rossano Rocchi**

Progettisti

Gerarda Del Reno
Derry Ciaramelli
Giuseppe Antenucci
Elena Carpani

R.U.P.
Geom. Gerarda Del Reno



Tavola 2.19
Scala: 1:200

Cimitero comunale di Santa Cristina







Via Chiesa di S. Cristina - Prato

Estensione territoriale del cimitero mq. 489
Anno di fondazione: 1877

Capienza del cimitero, totale dei posti occupati e liberi:
loculi per sepoltura salme n. 28
ossarini/cinerari n. 64
posti per inumazione n. 87
cappelle e sepolture private n. 4

I dati sono puramente indicativi con finalità descrittiva e non sono vincolanti per l'A. C.

Legenda sepolture e strutture:

	Campi inumazione
	Gallerie loculi
	Strutture di servizio
	Blocchi ossari e cinerari
	Cappelle e sepolture private
	Cappella

