

Progetto gestione servizi cimiteriali

Cimitero di San Giusto Planimetria cimiteriale e dati informativi

Assessore ai lavori pubblici **Filippo Alessi**
Area Tecnica **PH - Mobilità e Infrastrutture**
Dirigente del Servizio **Ing. Rossano Rocchi**

Progettisti

Gerarda Del Reno
Derry Ciaramelli
Giuseppe Antenucci
Elena Carpani

R.U.P.
Geom. Gerarda Del Reno



Tavola 2.18

Scala: 1:500

© Copyright Comune di Prato
è vietata la riproduzione anche parziale del documento

data: **Luglio 2015**

Cimitero comunale di S. Giusto





Via Piazzanese - Prato

Estensione territoriale del cimitero mq. 7745
Anno di fondazione: 1910

Capienza del cimitero, totale dei posti occupati e liberi:
loculi per sepoltura salme n. 994
ossarini/cinerari n. 1024
posti per inumazione n. 1053

I dati sono puramente indicativi con finalità descrittiva e
non sono vincolanti per l'A. C.

Legenda sepolture e strutture:

	Campi inumazione
	Gallerie loculi
	Strutture di servizio
	Blocchi ossari e cinerari

