

Progetto gestione servizi cimiteriali

Cimitero di S. Giorgio a Colonica Planimetria cimiteriale e dati informativi

Assessore ai lavori pubblici **Filippo Alessi**
Area Tecnica **PH - Mobilità e Infrastrutture**
Dirigente del Servizio **Ing. Rossano Rocchi**

Progettisti

Gerarda Del Reno
Derry Ciaramelli
Giuseppe Antenucci
Elena Carpani

R.U.P.
Geom. Gerarda Del Reno



Tavola 2.17
Scala: 1:500

Cimitero comunale di S. Giorgio a Colonica





Via delle Miccine - Prato

Estensione territoriale del cimitero mq. 1353
Anno di fondazione: 1887

Capienza del cimitero, totale dei posti occupati e liberi:
loculi per sepoltura salme n. 283
ossarini/cinerari n. 239
posti per inumazione n. 147

I dati sono puramente indicativi con finalità descrittiva e non sono vincolanti per l'A. C.

Legenda sepolture e strutture:

	Campi inumazione
	Gallerie loculi
	Strutture di servizio
	Blocchi ossari e cinerari

