

## Progetto gestione servizi cimiteriali

### Cimitero di Grignano: Planimetria cimiteriale e dati informativi

Assessore ai lavori pubblici **Filippo Alessi**  
Area Tecnica **PH - Mobilità e Infrastrutture**  
Dirigente del Servizio **Ing. Rossano Rocchi**

#### Progettisti

Gerarda Del Reno  
Derry Ciaramelli  
Giuseppe Antenucci  
Elena Carpani

R.U.P.  
Geom. Gerarda Del Reno

Tavola 2.12  
Scala 1:200



© Copyright Comune di Prato  
è vietata la riproduzione anche parziale del documento

data: **Luglio 2015**

#### Cimitero comunale di Grignano





Via di Grignano - Prato

Estensione territoriale del cimitero mq. 1205  
Anno di fondazione: 1804

Capienza del cimitero, totale dei posti occupati e liberi:  
loculi per sepoltura salme n. 201  
ossarini/cinerari n. 541  
posti per inumazione n. 244

I dati sono puramente indicativi con finalità descrittiva e  
non sono vincolanti per l'A. C.

#### Legenda sepolture e strutture:

	Campi inumazione
	Gallerie loculi
	Strutture di servizio
	Blocchi ossari e cinerari

