

Progetto gestione servizi cimiteriali

Cimitero di Gonfienti Planimetria cimiteriale e dati informativi

Assessore ai lavori pubblici **Filippo Alessi**
Area Tecnica **PH - Mobilità e Infrastrutture**
Dirigente del Servizio **Ing. Rossano Rocchi**

Progettisti

Gerarda Del Reno
Derry Ciaramelli
Giuseppe Antenucci
Elena Carpani

R.U.P.
Geom. Gerarda Del Reno



Tavola 2.11
Scala 1:200

© Copyright Comune di Prato
è vietata la riproduzione anche parziale del documento

data: **Luglio 2015**

Cimitero comunale di Gonfienti






Via di Gonfienti - Prato

Estensione territoriale del cimitero mq. 458
Anno di fondazione: 1884

Capienza del cimitero, totale dei posti occupati e liberi:
ossarini/cinerari n.48
posti per inumazione n. 119
cappelle e sepolture private n. 3

I dati sono puramente indicativi con finalità descrittiva e non sono vincolanti per l'A. C.

Legenda sepolture e strutture:

	Campi inumazione
	Gallerie loculi
	Strutture di servizio
	Blocchi ossari e cinerari
	Cappelle e sepolture private

