

Progetto gestione servizi cimiteriali

Cimitero di Galciana:  
Planimetria cimiteriale e dati informativi

Assessore ai lavori pubblici **Filippo Alessi**  
 Area Tecnica **PH - Mobilità e Infrastrutture**  
 Dirigente del Servizio **Ing. Rossano Rocchi**

**Progettisti**

Gerarda Del Reno  
 Derry Ciaramelli  
 Giuseppe Antenucci  
 Elena Carpani

R.U.P.  
 Geom. Gerarda Del Reno



Tavola 2.10  
 Scala 1:500

© Copyright Comune di Prato  
 è vietata la riproduzione anche parziale del documento

data: Luglio 2015

**Cimitero comunale di Galciana**





Via O. Nesi - Prato

Estensione territoriale del cimitero mq. 12.410,00  
 Anno di fondazione: 1878

Capienza del cimitero, totale dei posti occupati e liberi:  
 loculi per sepoltura salme n. 1467  
 ossarini/cinerari n. 1935  
 posti per inumazione n. 2050

I dati sono puramente indicativi con finalità descrittiva e  
 non sono vincolanti per l'A. C.

Legenda sepolture e strutture:

-  Campi inumazione
-  Gallerie loculi
-  Strutture di servizio
-  Blocchi ossari e cinerari

