

**Progetto gestione servizi cimiteriali**

**Cimitero di Coiano:  
Planimetria cimiteriale e dati informativi**

Assessore ai lavori pubblici **Filippo Alessi**  
 Area Tecnica **PH - Mobilità e Infrastrutture**  
 Dirigente del Servizio **Ing. Rossano Rocchi**

**Progettisti**

Gerarda Del Reno  
 Derry Ciaramelli  
 Giuseppe Antenucci  
 Elena Carpani

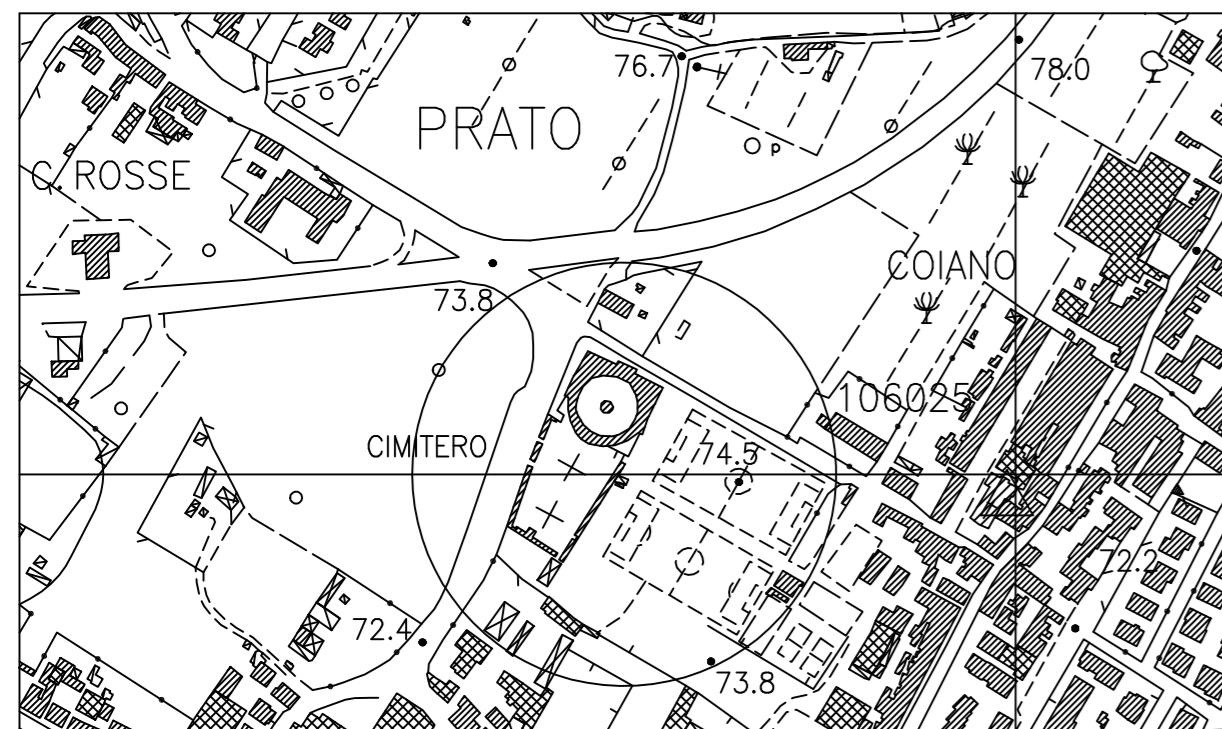
R.U.P.  
 Geom. Gerarda Del Reno



Tavola 2.7  
 Scala 1:500

© Copyright Comune di Prato  
 è vietata la riproduzione anche parziale del documento

**data: Luglio 2015**



PLANIMETRIA GENERALE

**Cimitero comunale di Coiano**

Via di Cantagallo - Prato

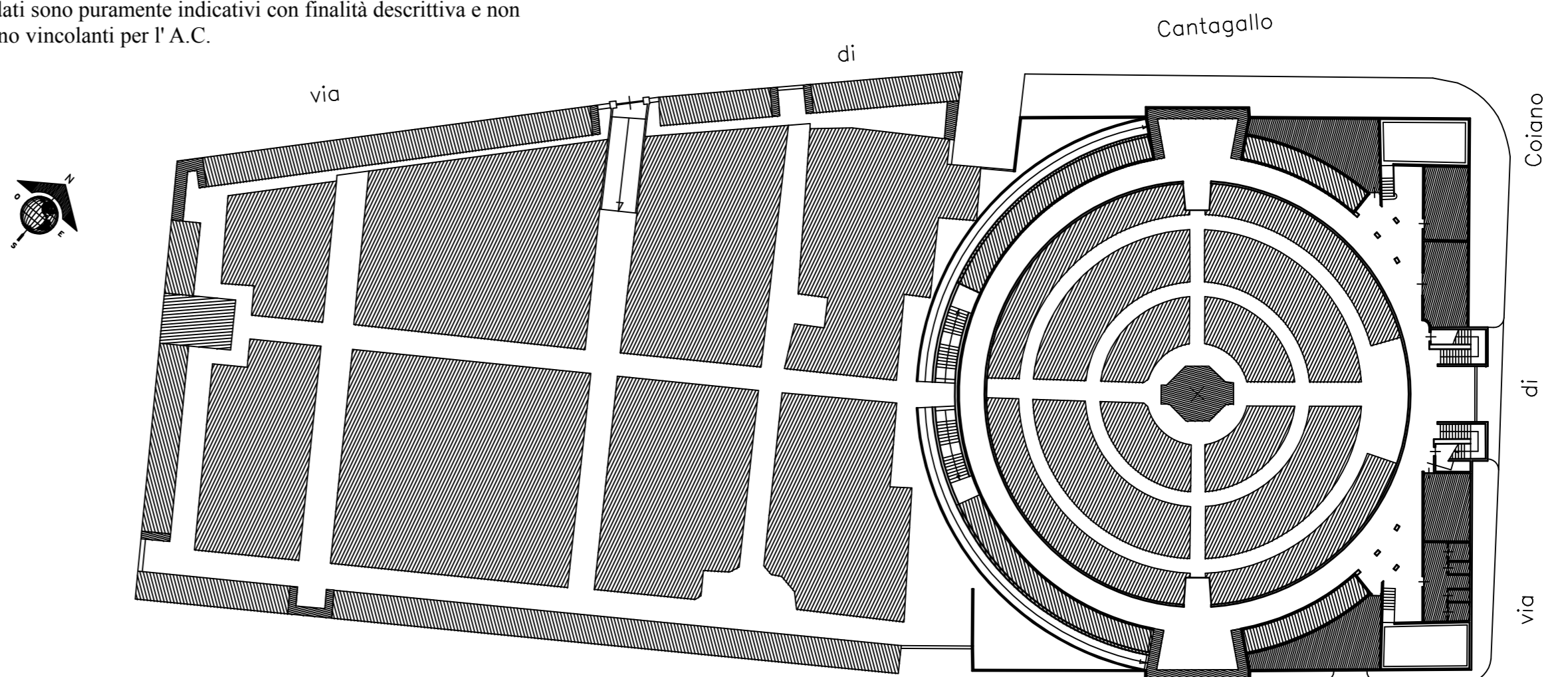
Estensione territoriale del cimitero mq. 7411  
 Anno di fondazione: 1867

Capienza del cimitero, totale dei posti occupati e liberi:  
 loculi per sepoltura salme n. 1933  
 ossarini/cinerari n. 1960  
 posti per inumazione n. 1161  
 cappelle e sepolture private n. 1

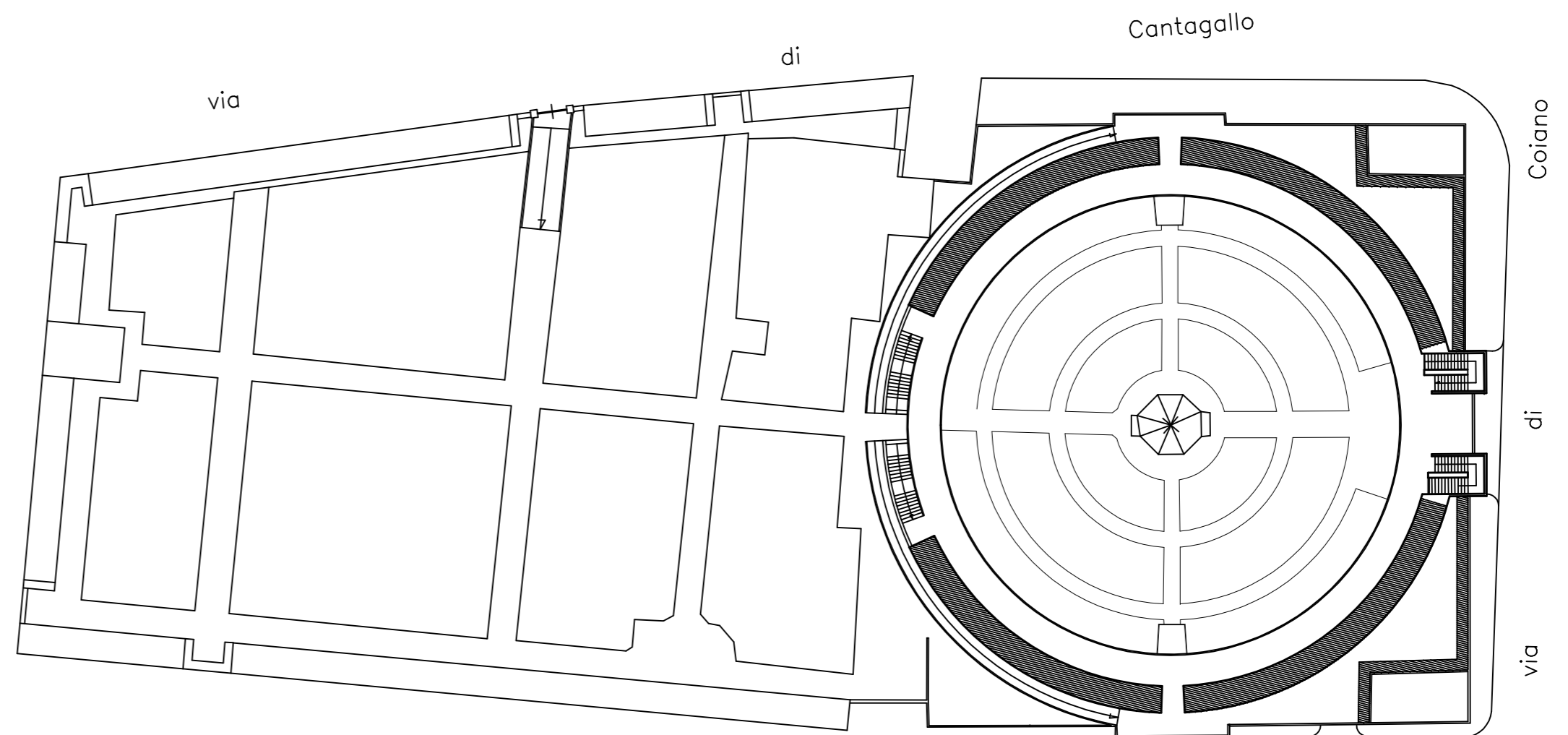
I dati sono puramente indicativi con finalità descrittiva e non  
 sono vincolanti per l' A.C.

Legenda sepolture e strutture:

	Campi inumazione
	Gallerie loculi
	Strutture di servizio
	Blocchi ossari e cinerari
	Cappella



PIANTA PIANO TERRA - 1:200



PIANTA PIANO PRIMO - 1:200