

Progetto gestione servizi cimiteriali

Cimitero di Cerreto: Planimetria cimiteriale e dati informativi

Assessore ai lavori pubblici **Filippo Alessi**
Area Tecnica **PH - Mobilità e Infrastrutture**
Dirigente del Servizio **Ing. Rossano Rocchi**

Progettisti

Gerarda Del Reno
Derry Ciaramelli
Giuseppe Antenucci
Elena Carpani

R.U.P.
Geom. Gerarda Del Reno



Tavola: 2.5
Scala: 1:200

Cimitero Comunale di Cerreto






Via Cerreto - Prato

Estensione territoriale del cimitero mq. 458
Anno di fondazione: 1879

Capienza del cimitero, totale dei posti occupati e liberi:
ossarini/cinerari n. 36
posti per inumazione n. 56
cappelle e sepolture private n. 2

I dati sono puramente indicativi con finalità descrittiva
e non sono vincolanti per l' A.C.

Legenda sepolture e strutture:

	Campi inumazione
	Gallerie loculi
	Strutture di servizio
	Blocchi ossari e cinerari
	Cappelle e sepolture private

