

## Progetto gestione servizi cimiteriali

### Cimitero di Carteano: Planimetria cimiteriale e dati informativi

Assessore ai lavori pubblici **Filippo Alessi**  
Area Tecnica **PH - Mobilità e Infrastrutture**  
Dirigente del Servizio **Ing. Rossano Rocchi**

#### Progettisti

Gerarda Del Reno  
Derry Ciaramelli  
Giuseppe Antenucci  
Elena Carpani

R.U.P.  
Geom. Gerarda Del Reno



Tavola: 2.3  
Scala: 1:100





#### Cimitero comunale di Carteano

Via di Carteano - Prato

Estensione territoriale del cimitero mq. 215  
Anno di fondazione: 1884

Capienza del cimitero, totale dei posti occupati e liberi:  
loculi per sepoltura salme n. 10  
ossarini/cinerari n. 27  
posti per inumazione n. 32

#### Legenda sepolture e strutture:

	Campi inumazione
	Gallerie loculi
	Strutture di servizio
	Blocchi ossari e cinerari

