

Progetto gestione servizi cimiteriali

Cimitero di Canneto: Planimetria cimiteriale e dati informativi

Assessore ai lavori pubblici **Filippo Alessi**
Area Tecnica **PH - Mobilità e Infrastrutture**
Dirigente del Servizio **Ing. Rossano Rocchi**

Progettisti

Gerarda Del Reno
Derry Ciaramelli
Giuseppe Antenucci
Elena Carpani

R.U.P.
Geom. Gerarda Del Reno



Tavola: 2.2

Scala: 1:100





Cimitero comunale di Canneto

Via di Canneto - Prato

Estensione territoriale del cimitero mq. 154
Anno di fondazione: 1854

Capienza del cimitero, totale dei posti occupati e liberi:
posti per inumazione n. 45
cappelle e sepolture private n. 2

Legenda sepolture e strutture:

	Campi inumazione
	Gallerie loculi
	Strutture di servizio
	Blocchi ossari e cinerari

