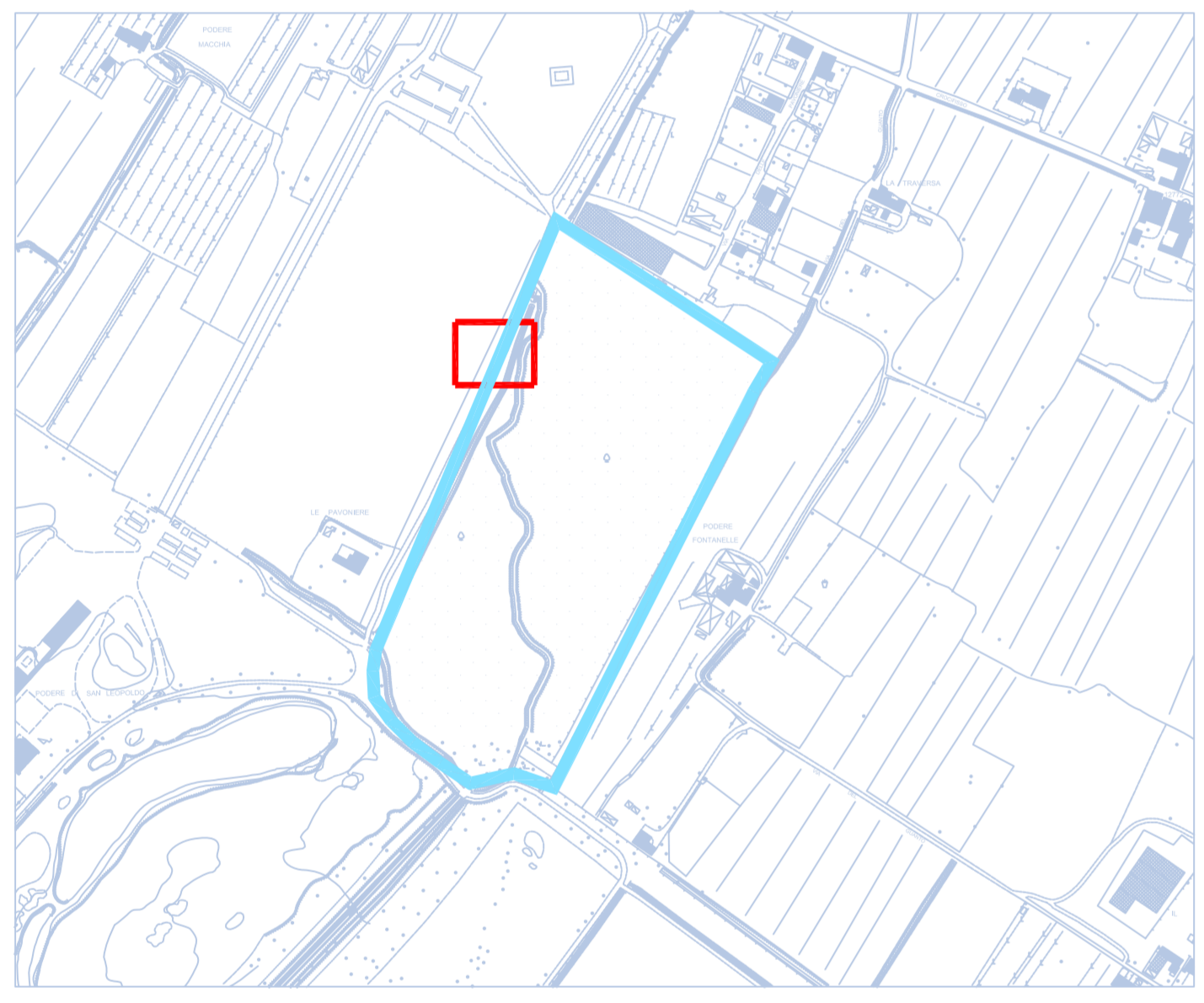


CASCINE DI TAVOLA
 RECUPERO DEI MANUFATTI DELL'AREA DELLE PAVONIERE
 E DEL CANALE DELLA CORSA AI FINI DELLA VALORIZZAZIONE
 DEL PATRIMONIO STORICO CULTURALE DEL PARCO
 E DELLA RIGENERAZIONE DEL SISTEMA DELLE ACQUE NEI CANALI
 - PROGETTO ESECUTIVO -

ARCH. CATERINA BRUSCHI
 Progettista opere architettoniche
 ING. FRANCESCO SANZO
 Progettista opere strutturali
 DOTT. CHM. SERGIO SPAGNESI
 Progettista aspetti ambientali
 e collaborazione al Rip.
 GEOM. NUNZIO MICELI
 Collaboratore alla progettazione
 DA SERENA PIANTINI
 Collaboratore alla progettazione
 Responsabile Unico del Procedimento
 ING. GIAMPAOLO BONINI



TAVOLA	06	ELABORATO	Luglio 2013	SCALA
IL PROGETTISTA		MANUFATTO N.2-3 - AREA DELLE PAVONIERE		1:5.000
		INQUADRAMENTO TERRITORIALE		1:100/20
		STATO ATTUALE - Planimetria e sezioni		1:100/50
		ANALISI DEI MATERIALI E DEL DEGRADO		1:100/50
		INDICAZIONI PROGETTUALI PER IL RECUPERO		1:100/50
DATA		Planimetria e sezioni		



LOCALIZZAZIONE DEL MANUFATTO - Scala 1:5.000
 Area interessata dal progetto di restauro
 Localizzazione del manufatto

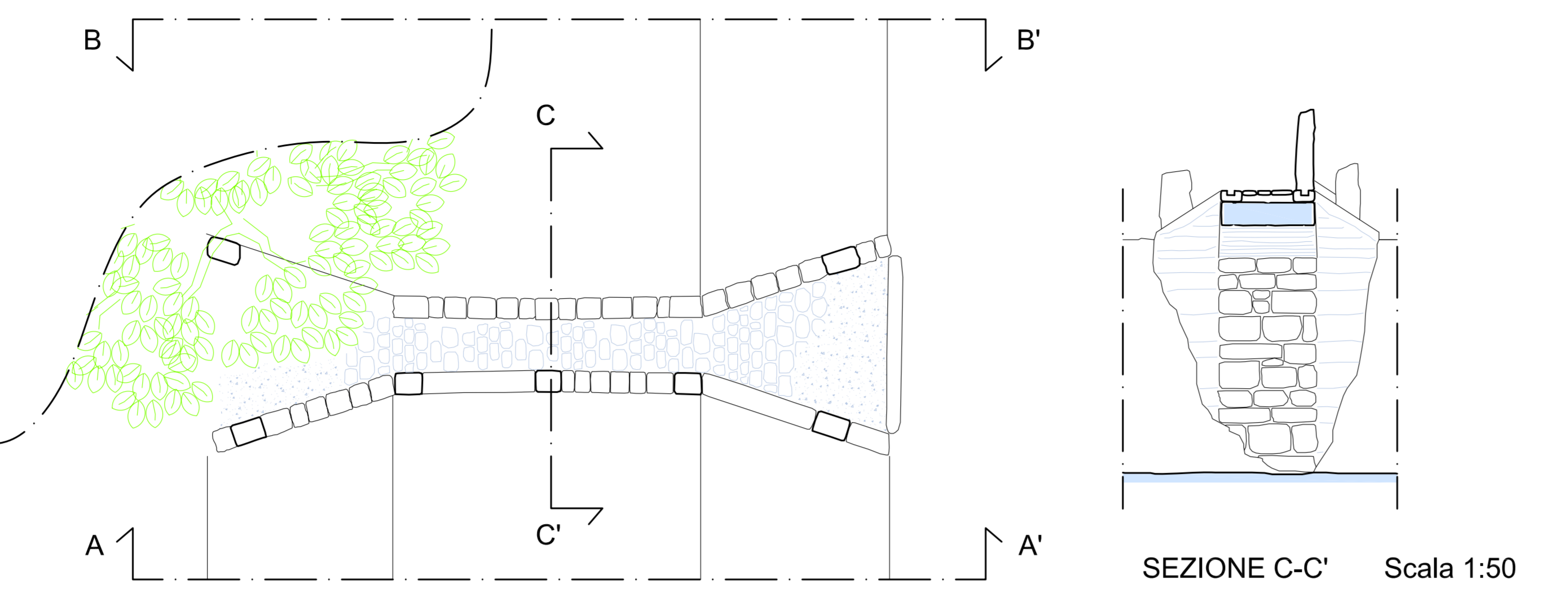


Colonnini e basamenti lapidei accatastati il loco.

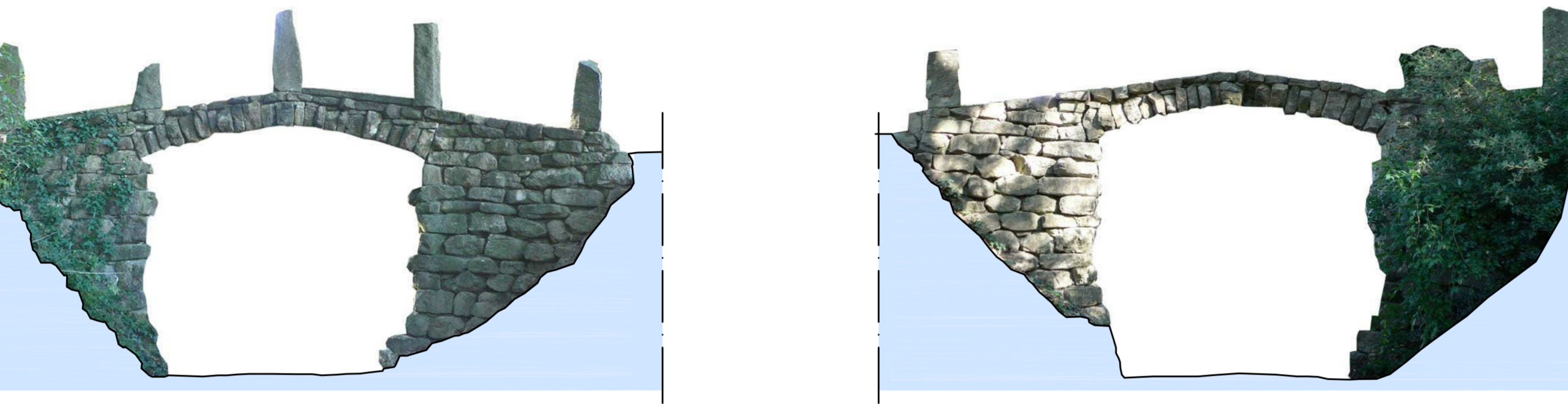


MANUFATTO N.2

STATO ATTUALE

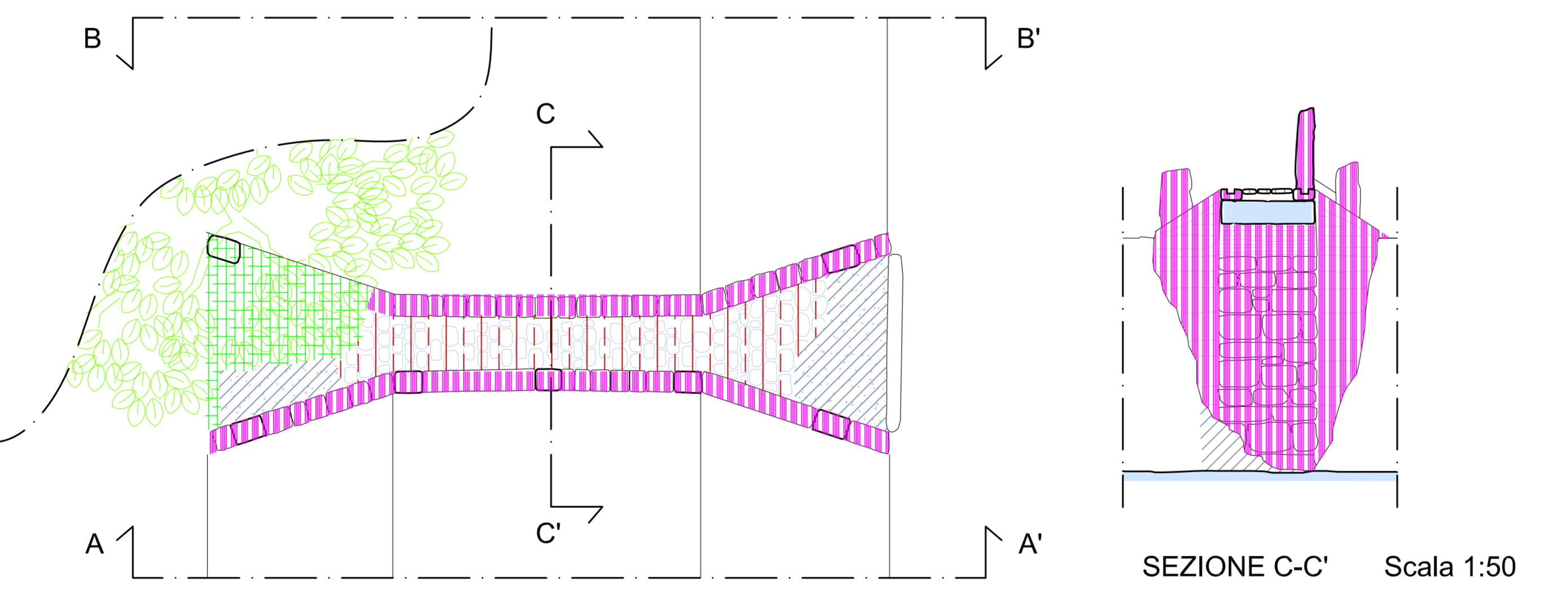


PLANIMETRIA Scala 1:50
 SEZIONE C-C' Scala 1:50



PROSPETTO A-A' Scala 1:50
 PROSPETTO B-B' Scala 1:50

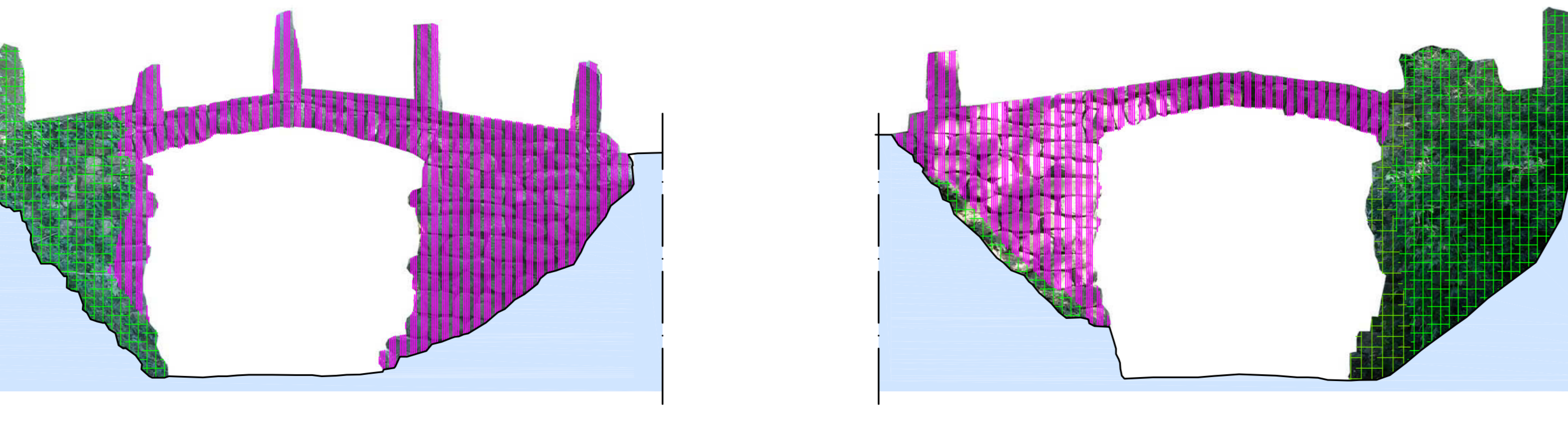
ANALISI DEL DEGRADO



PLANIMETRIA Scala 1:50
 SEZIONE C-C' Scala 1:50

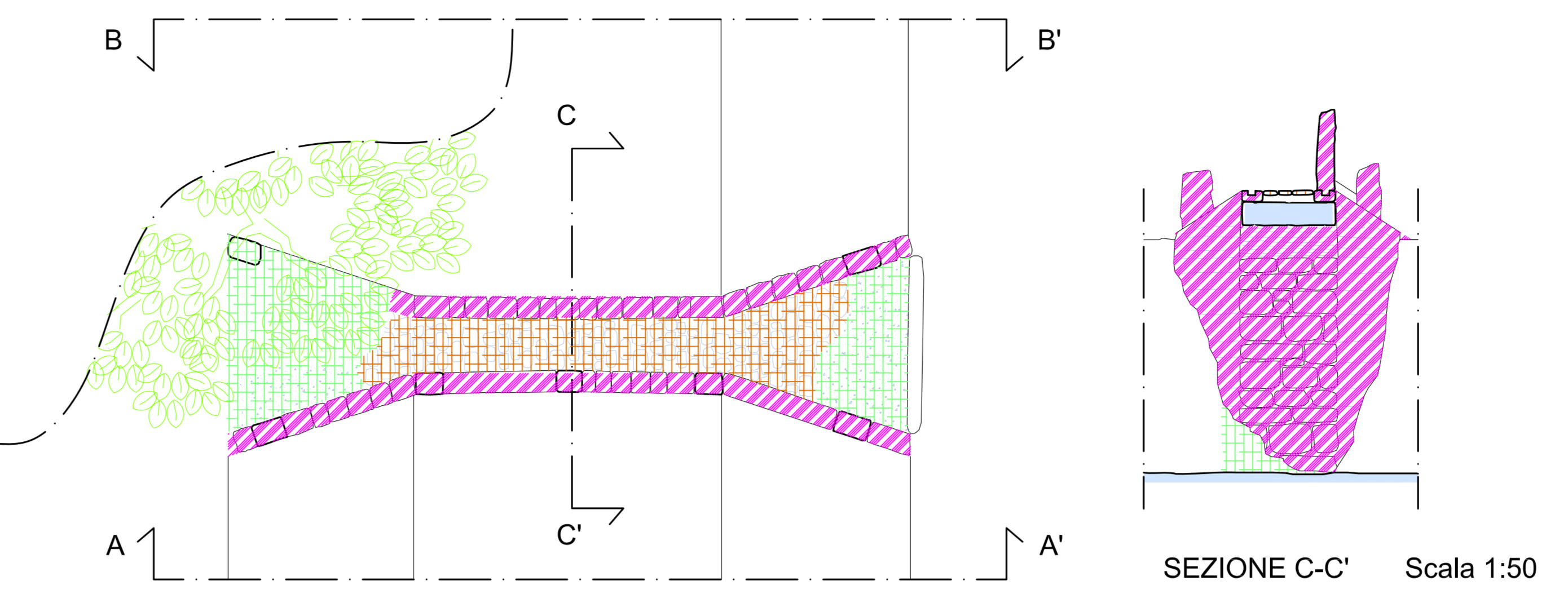
LEGENDA

- Degradazione multipla della superficie litica
- Vegetazione infestante
- Terrano di riporto e/o deposito superficiale
- Patina biologica
- Lacune e dissesti nella pavimentazione



PROSPETTO A-A' Scala 1:50
 PROSPETTO B-B' Scala 1:50

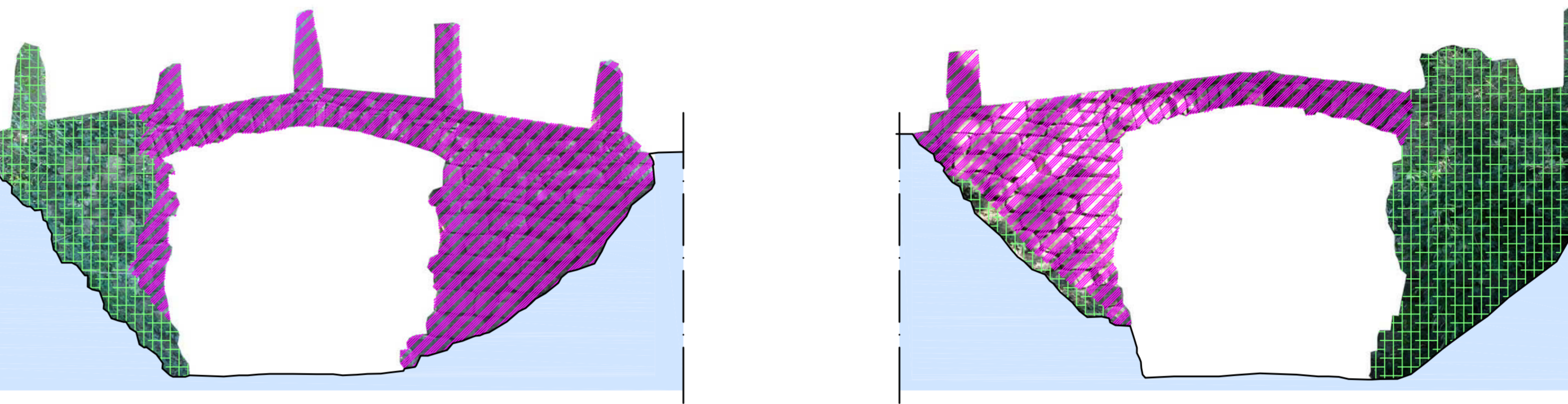
ANALISI DEI MATERIALI



PLANIMETRIA Scala 1:50
 SEZIONE C-C' Scala 1:50

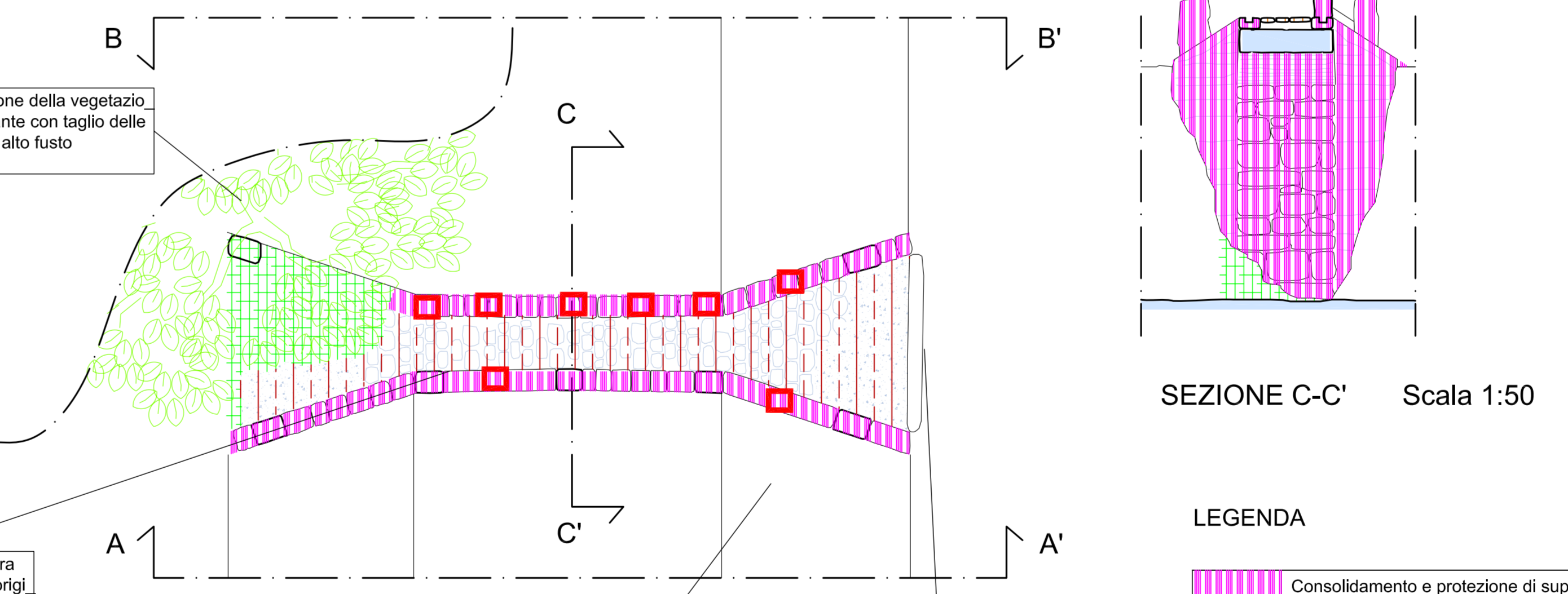
LEGENDA

- Pietra arenaria sbazzata o lavorata
- Vegetazione e depositi superficiali
- Pavimentazione in pietrame sbazzato



PROSPETTO A-A' Scala 1:50
 PROSPETTO B-B' Scala 1:50

INDICAZIONI PROGETTUALI PER IL RECUPERO DEL MANUFATTO



PLANIMETRIA Scala 1:50
 SEZIONE C-C' Scala 1:50

LEGENDA

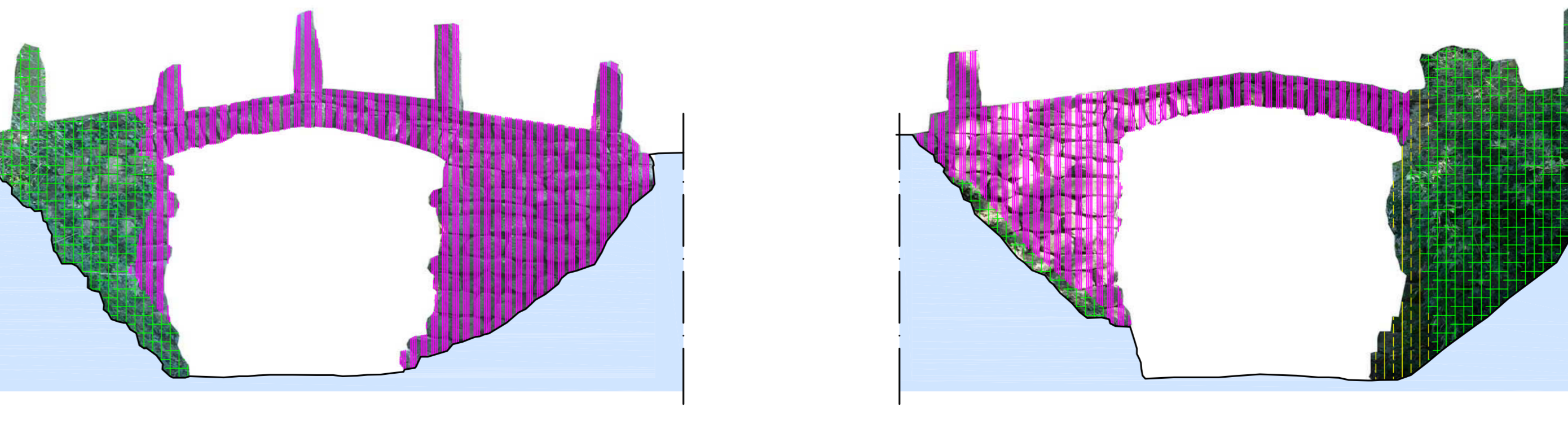
- Consolidamento e protezione di superfici lapidee spolveranti
- Riposizionamento di colonnini e cimase accatastati in loco
- Asportazione estrappamento e rimozione delle vegetazioni infestanti ed elementi estranei
- Eliminazione dell'umidità di risalita e relative efflorescenze saline
- Integrazione e riposizionamento degli elementi litici della pavimentazione

Eliminazione della vegetazione infestante con taglio delle piante ad alto fusto

Rifacimento della balaustra in legno con le modallità originali, come visibile nell'imagine d'epoca

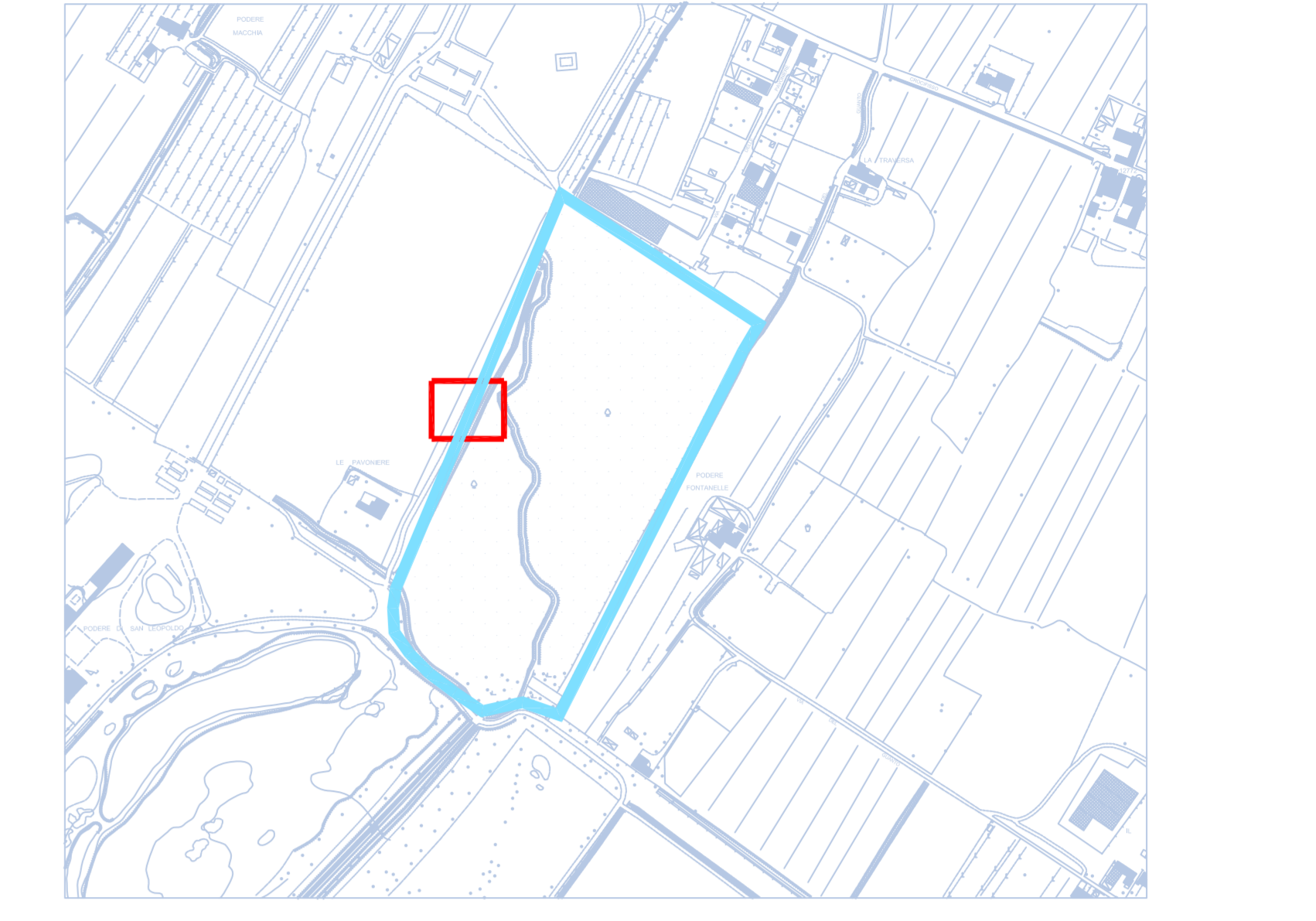
Inserimento di biostuoia per consolidare fangine in prossimità del manufatto

Inserimento di tessuto non tessuto sotto un letto di inerti di piccole dimensioni e coloriture variabili



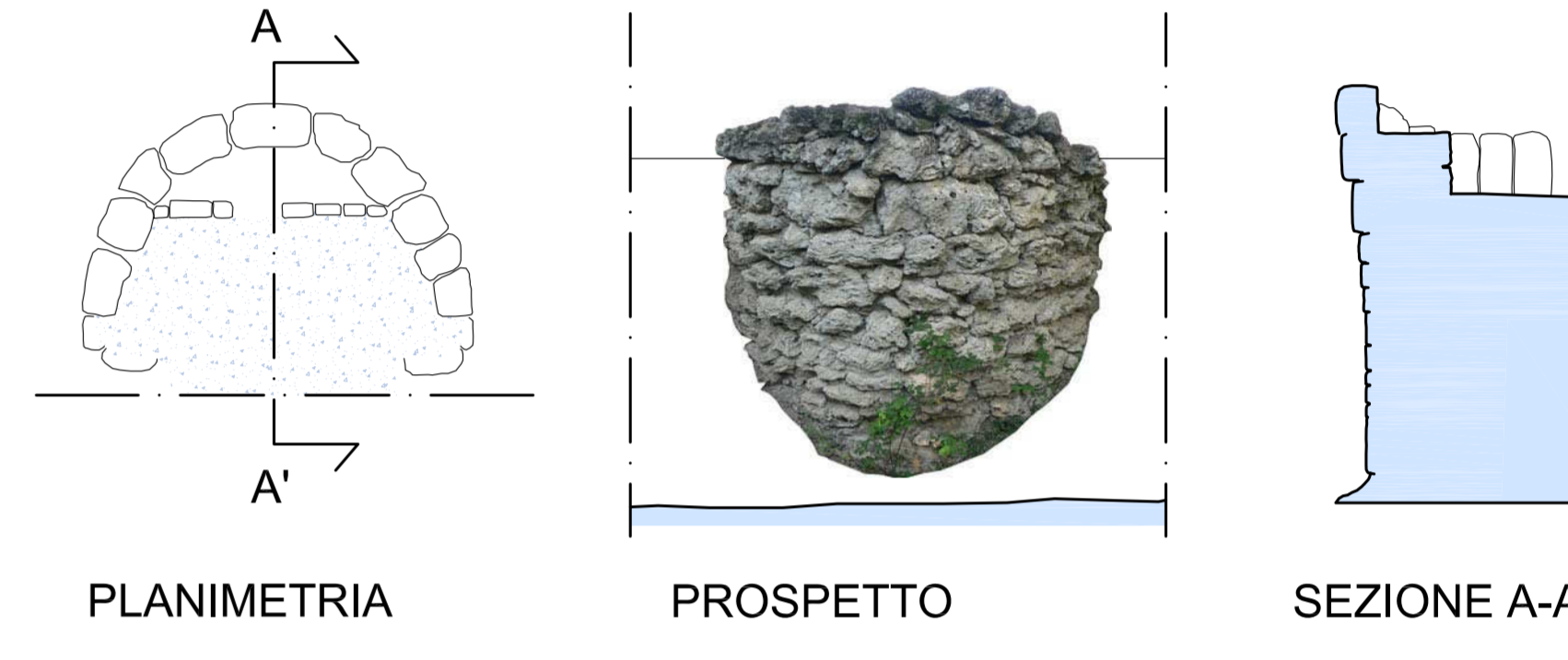
PROSPETTO A-A' Scala 1:50
 PROSPETTO B-B' Scala 1:50

MANUFATTO N.3



LOCALIZZAZIONE DEL MANUFATTO - Scala 1:5.000
 Area interessata dal progetto di restauro
 Localizzazione del manufatto

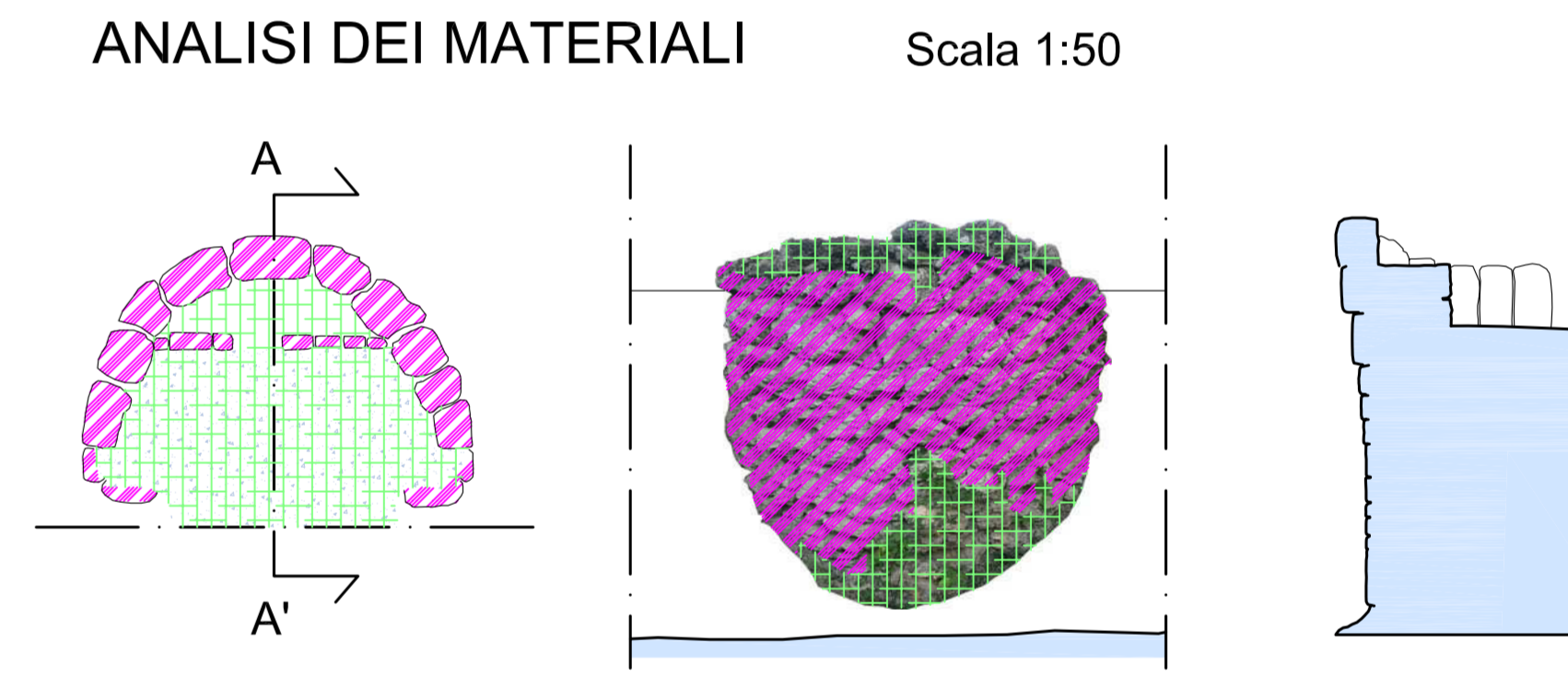
STATO ATTUALE



PLANIMETRIA Scala 1:50
 PROSPETTO Scala 1:50
 SEZIONE A-A' Scala 1:50

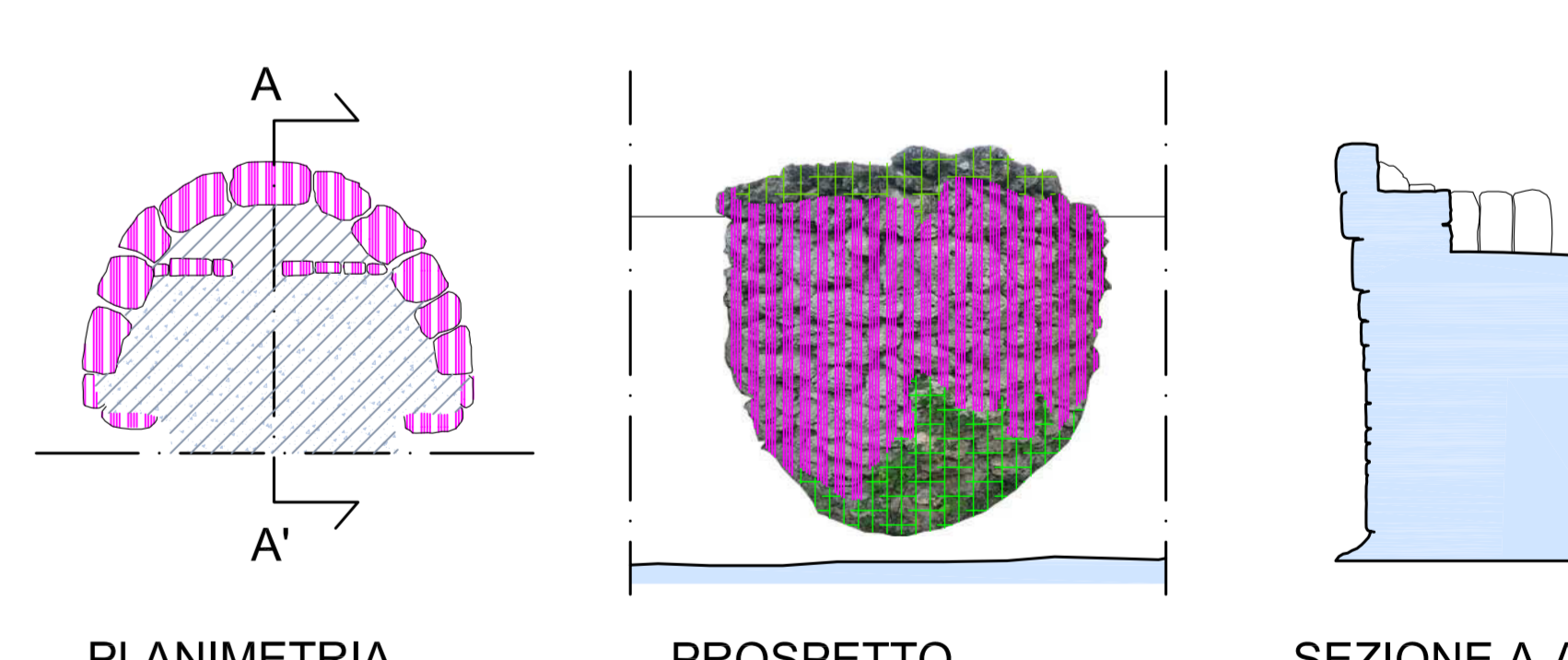
LEGENDA

- Pietra calcarea sbazzata o lavorata
- Vegetazione e depositi superficiali
- Pavimentazione in pietrame sbazzato



PROSPETTO A-A' Scala 1:50
 PROSPETTO B-B' Scala 1:50

ANALISI DEL DEGRADO

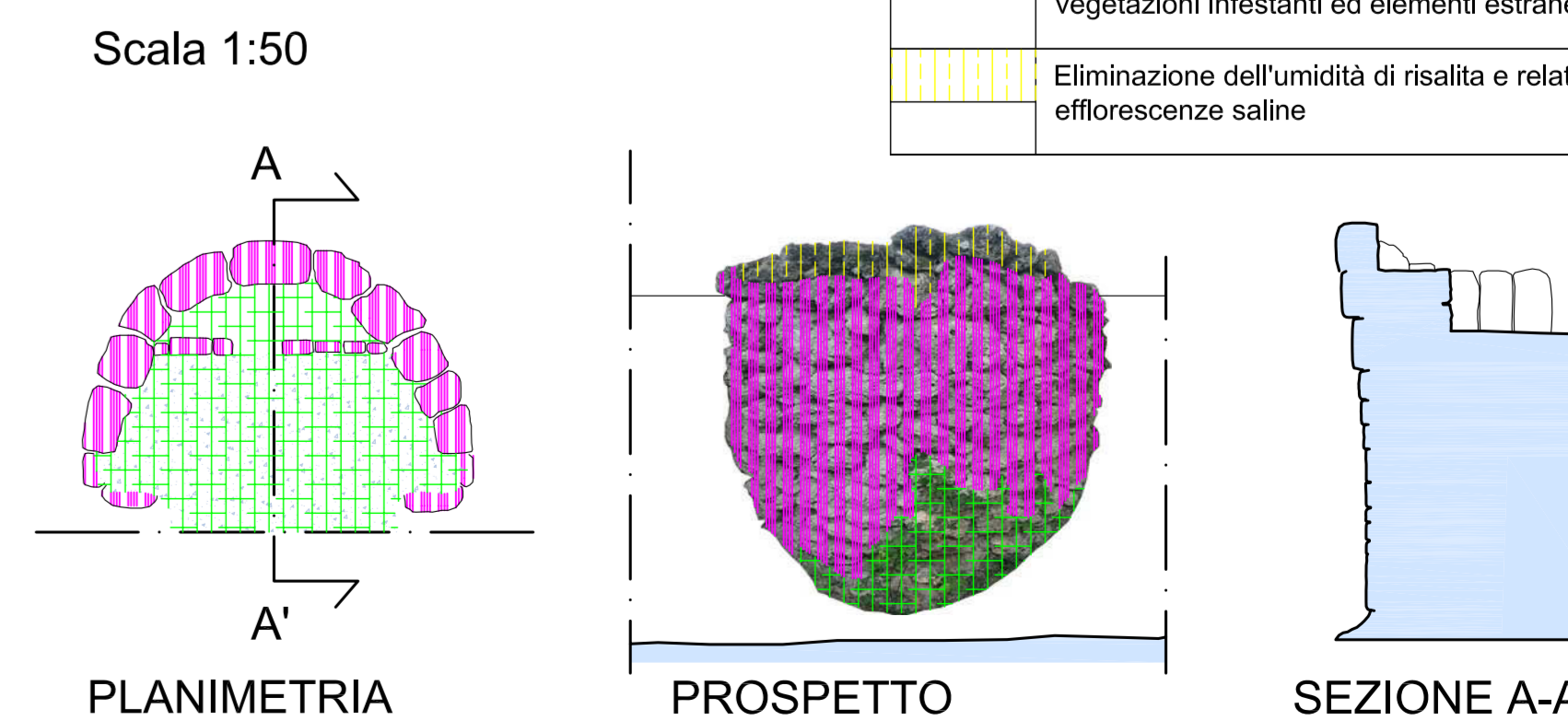


PLANIMETRIA Scala 1:50
 PROSPETTO Scala 1:50
 SEZIONE A-A' Scala 1:50

LEGENDA

- Degradazione multipla della superficie litica
- Vegetazione infestante
- Terrano di riporto e/o deposito superficiale
- Patina biologica

INDICAZIONI PROGETTUALI PER IL RECUPERO DEL MANUFATTO



PLANIMETRIA Scala 1:50
 PROSPETTO Scala 1:50
 SEZIONE A-A' Scala 1:50

LEGENDA

- Consolidamento e protezione di superfici lapidee spolveranti
- Asportazione estrappamento e rimozione delle vegetazioni infestanti ed elementi estranei
- Eliminazione dell'umidità di risalita e relative efflorescenze saline