

# comune di PRATO

Eqf leg' Hæcrg<: 6228: ; 26:3

## Progetto:

: CBH5B9@@C 'DI 66@=7C '89@f57E | 5 '! 'J ]U'HUfc '! '@cW'7]'Ub]

**Titolo:** LAVORI EDILI PER LA REALIZZAZIONE DI PIAZZOLA  
PER L'INSTALLAZIONE DI UN CHIOSCO PUBBLICO DELL'ACQUA  
COMPRESO ALLACCIAMENTI IDRICI E ELETTRICI


: UgY. 'Dfc [ Yhhc '9gYW h]j c

Assessore ai lavori pubblici	; cZfYXc '6CF 7 < =
Settore 8 AREA PROMOZIONE DEL TERRITORIO	GYfj ]n]c '5a V]YbhY 'Y'Ei U'h[ 'XY]'i c[ \] 'X]'Uj cfc
Dirigente del Settore	8 chh" 'A Ugg]a c 'BI H=B =
Dirigente del servizio	8 chh" 'b[ " ; ]Ua dUc`c '6CB =B =
Responsabile Unico del Precedimento	8 chh" 'b[ " ; ]Ua dUc`c '6CB =B =

## Dfc [ Yhh]gh]

Progettisti

8 chh" 'GYf[ ]c 'GD5; B9G=  
; Yca " 'Bi bn]c 'A =79@=



## TAVOLA UNICA

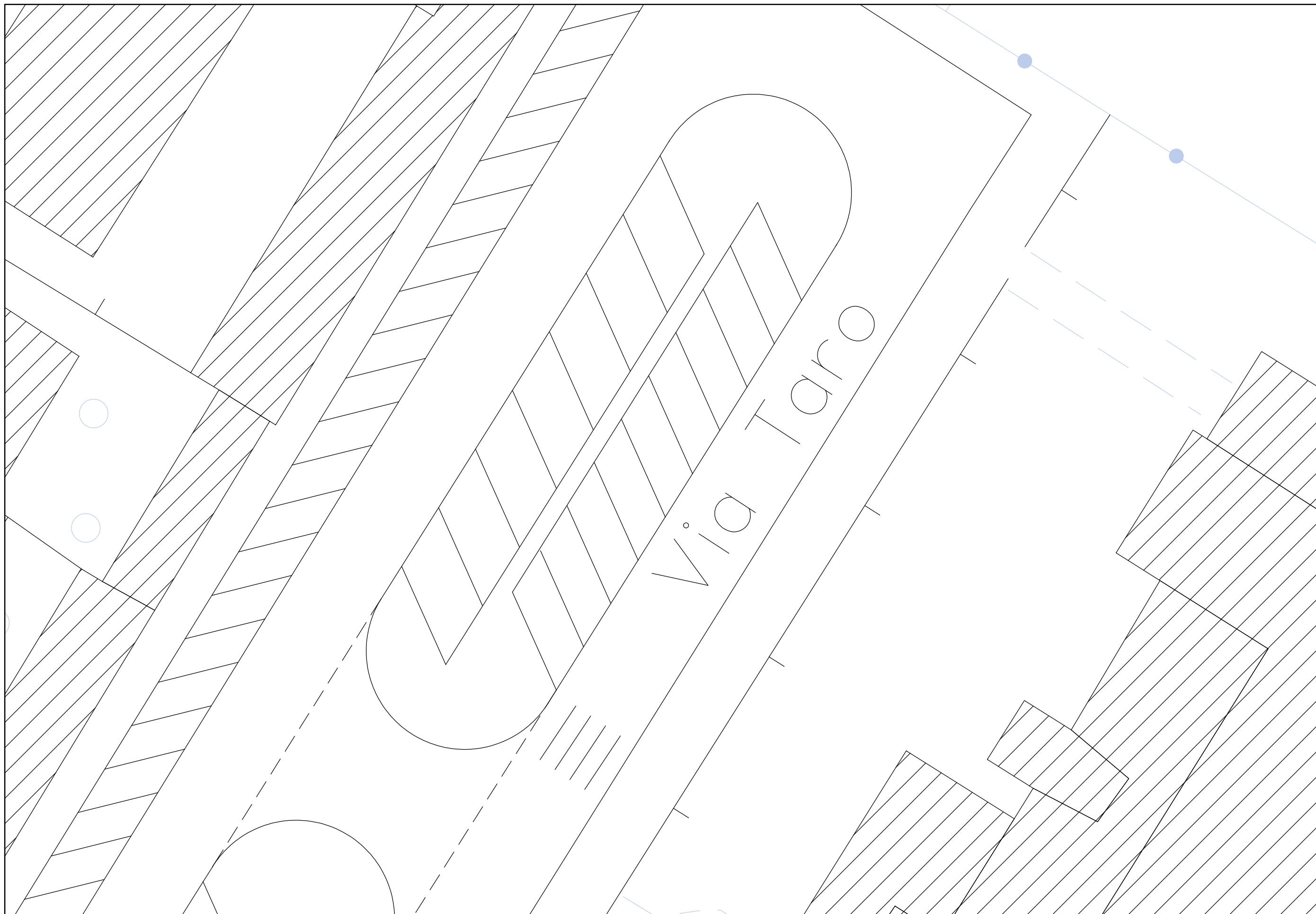
Spazio riservato agli uffici:

## Documentazione Fotografica

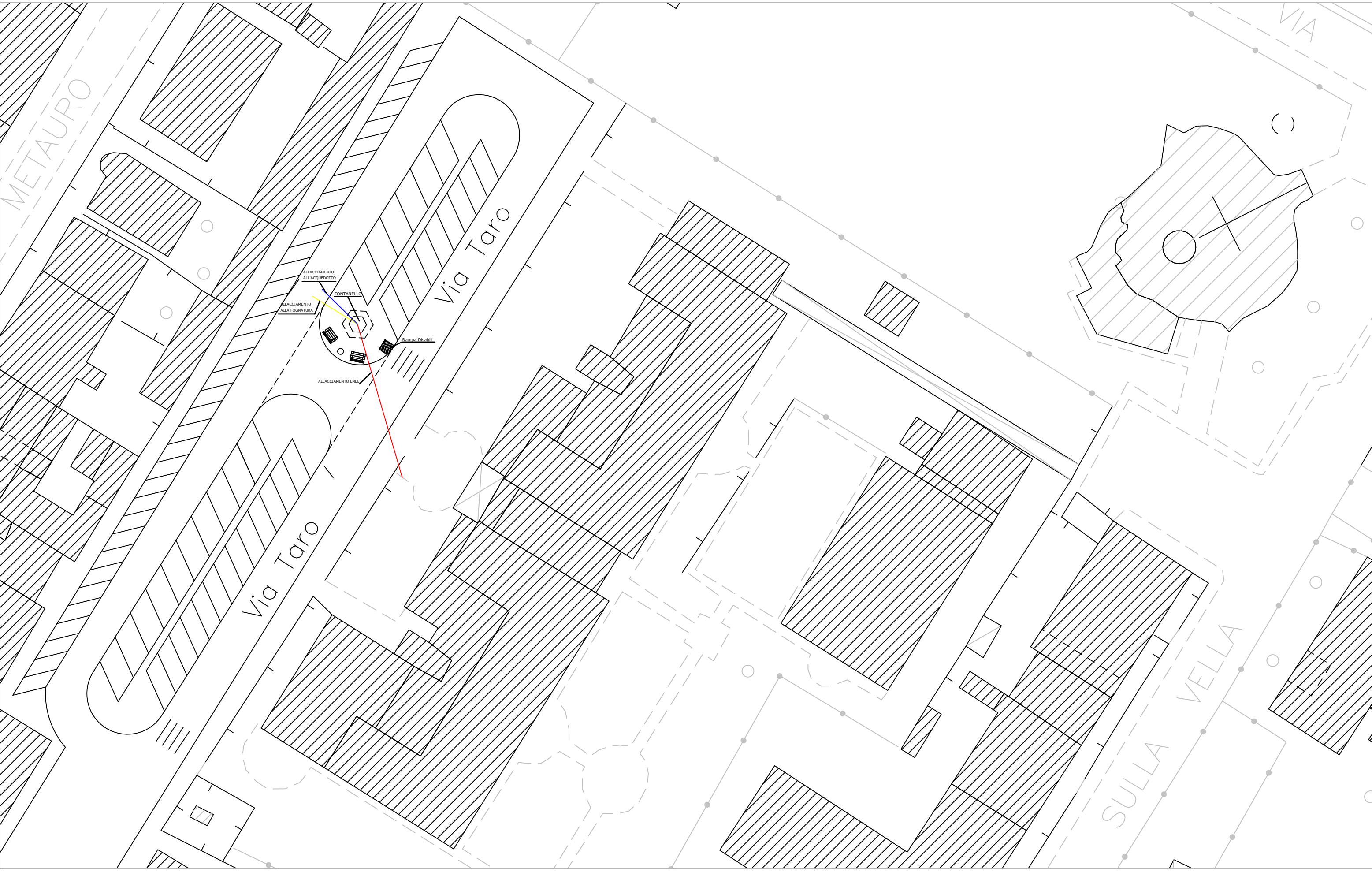


## Foto Aerea della Zona



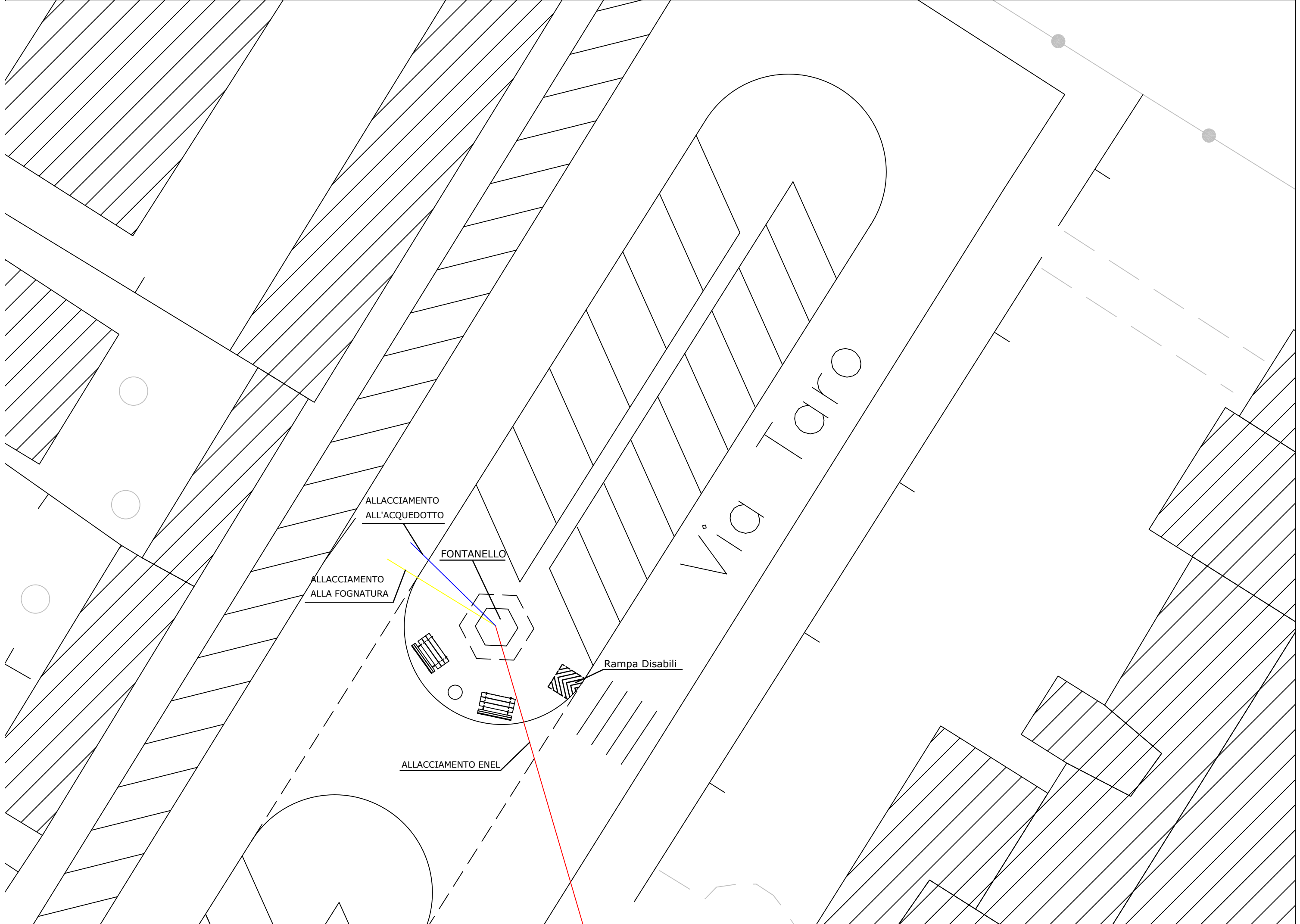


PLANIMETRIA STATO ATTUALE RAPP. 1:200



PLANIMETRIA GENERALE DI PROGETTO RAPP. 1:500





ALLACCIAMENTO  
ALL'ACQUEDOTTO

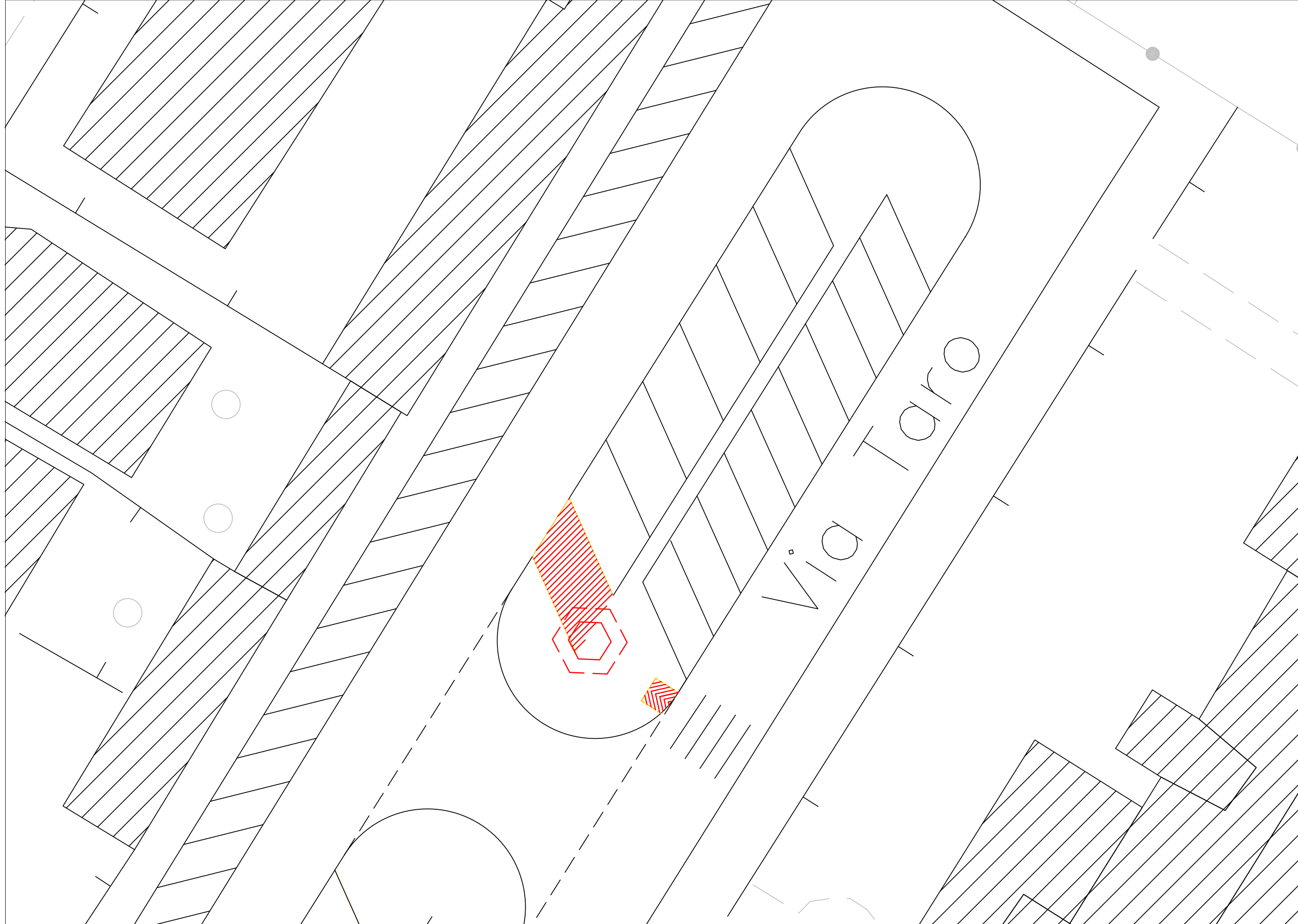
FONTANELLO

ALLACCIAMENTO  
ALLA FOGNATURA

Rampa Disabili

ALLACCIAMENTO ENEL

Via Taro



PLANIMETRIA STATO SOVRAPPOSTO RAPP. 1:200