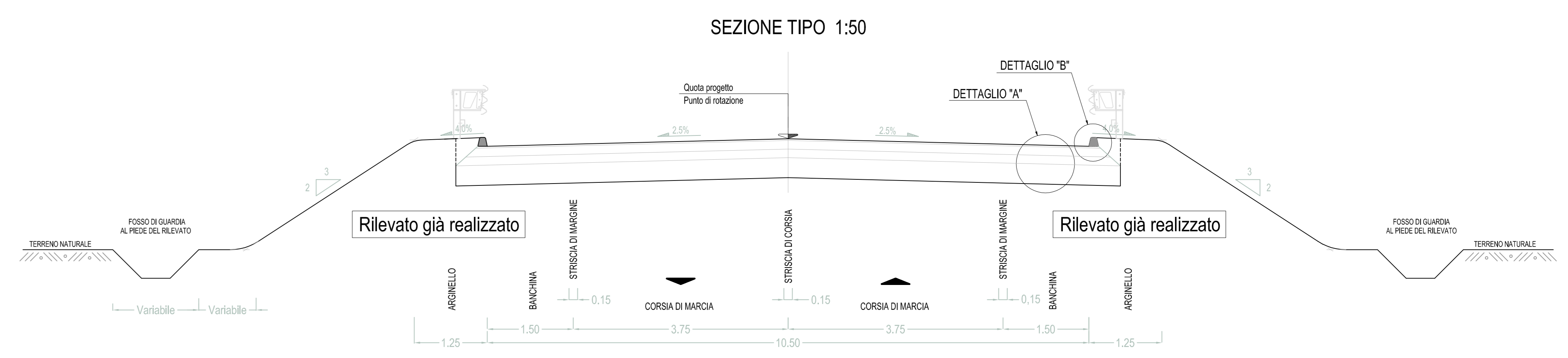
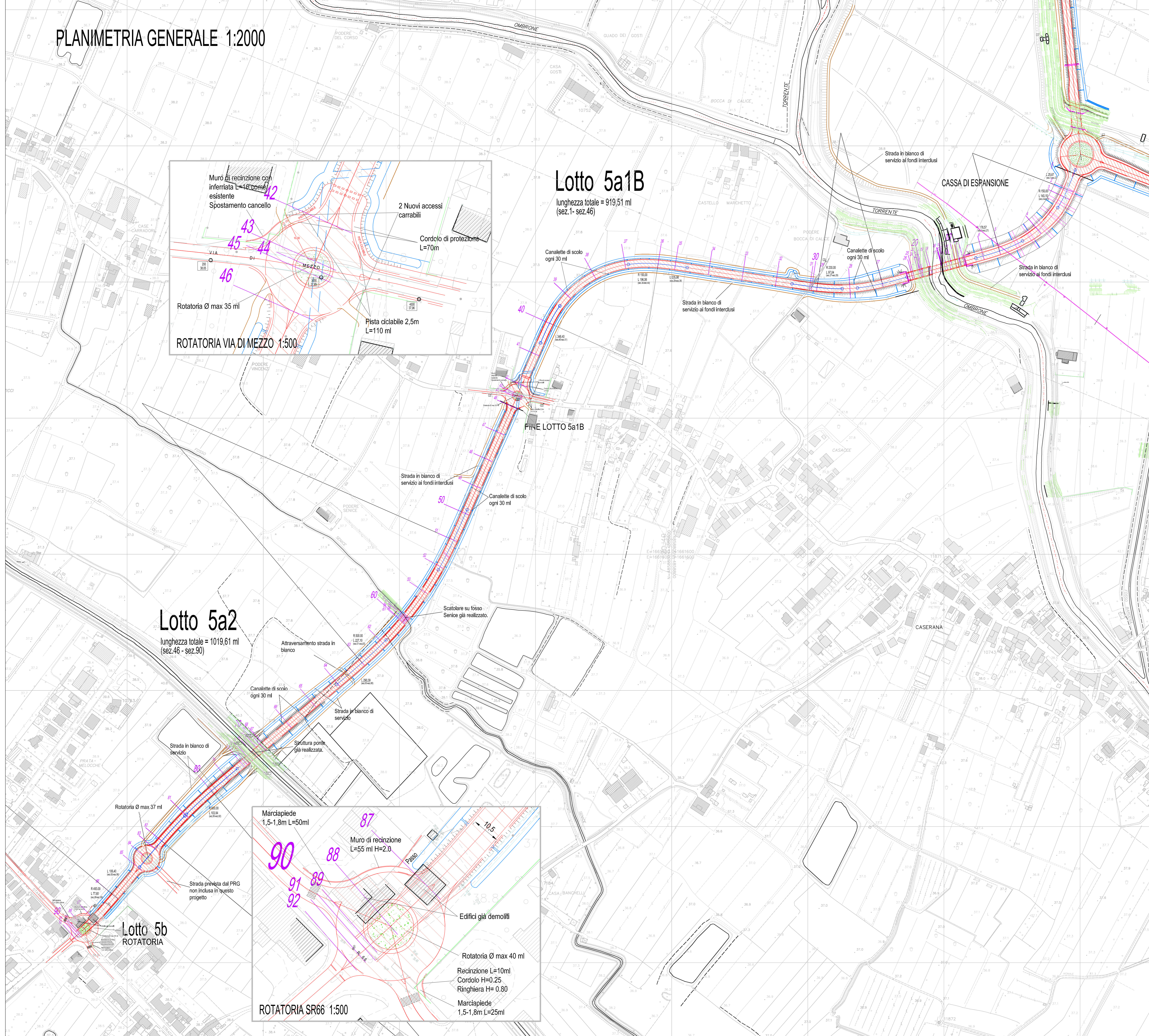
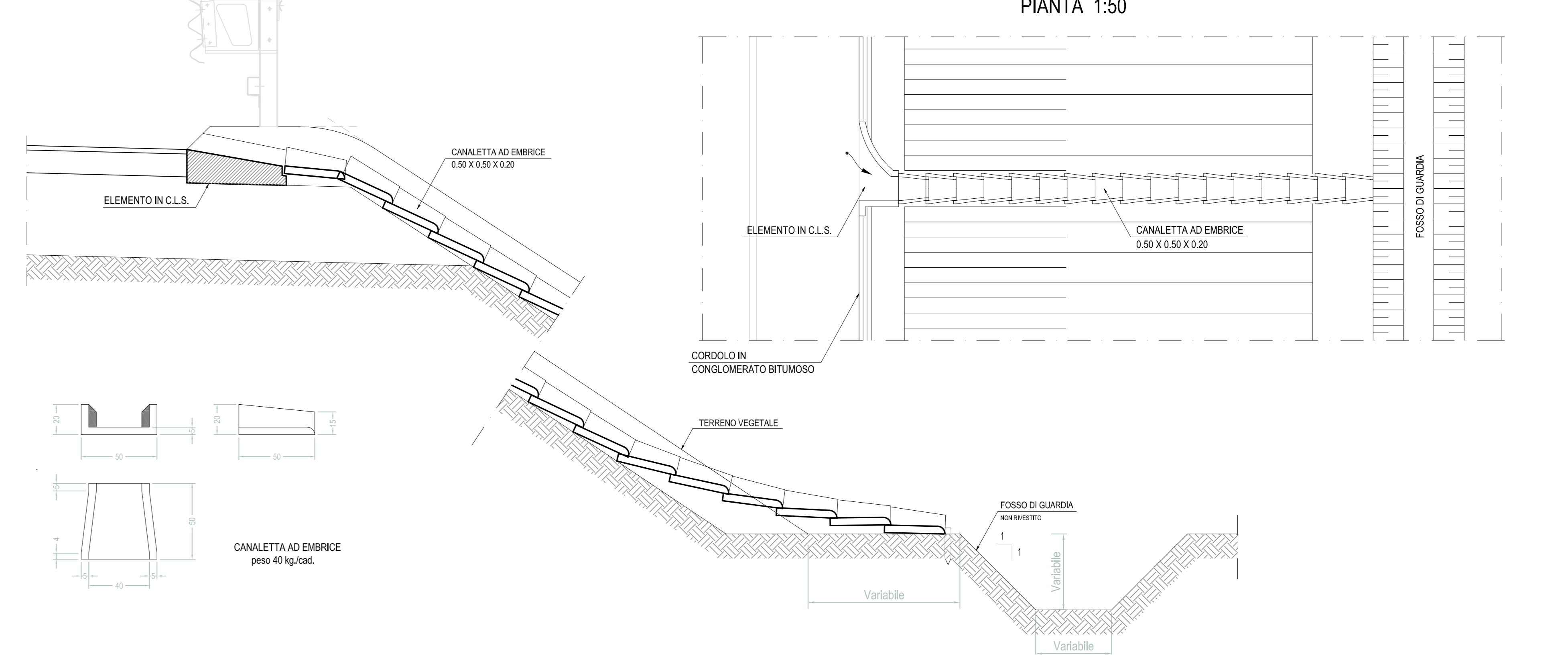


PLANIMETRIA GENERALE 1:2000

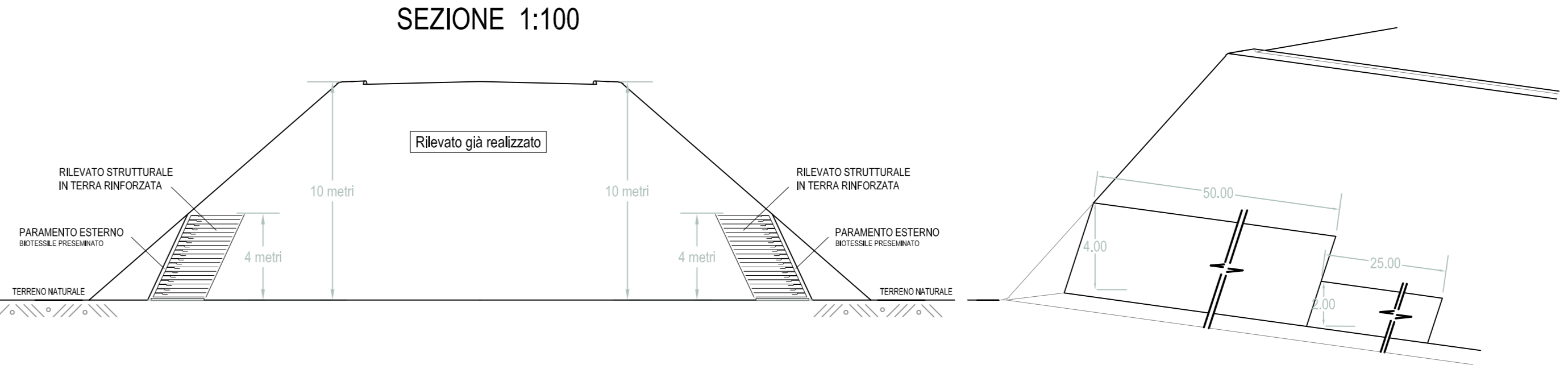


DETTAGLIO DEGLI ELEMENTI DI DRENAGGIO 1:20



PIANTA 1:50

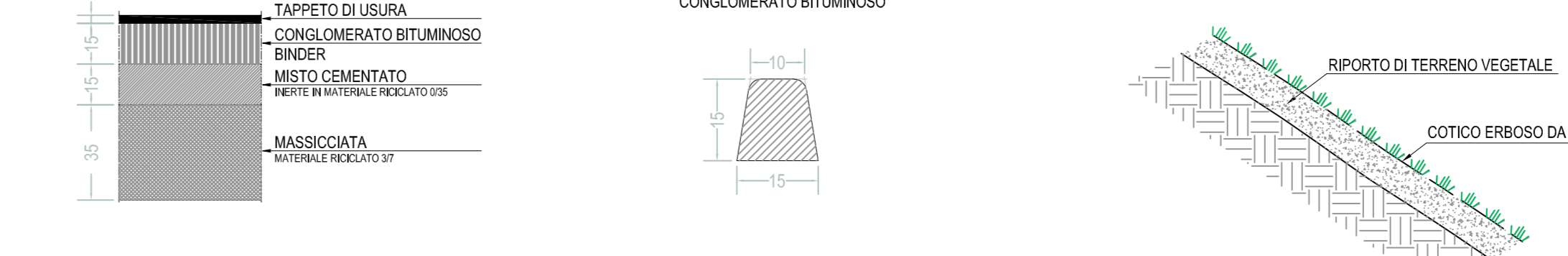
SCHEMI OPERE IN TERRA RINFORZATA



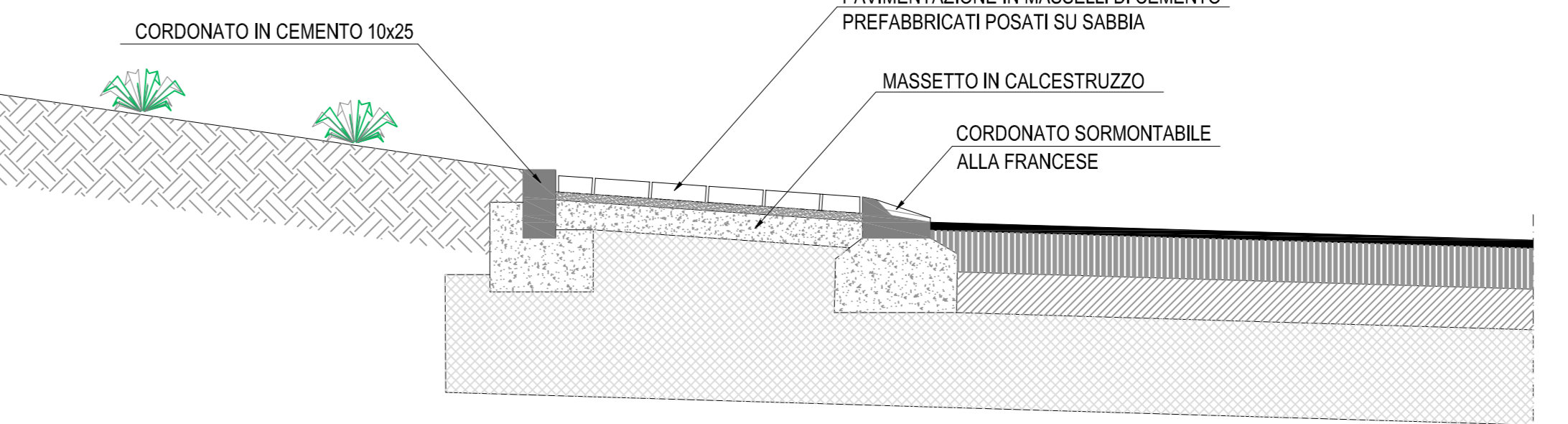
DETTAGLIO "A" 1:20

DETTAGLIO "B" 1:10

PARTICOLARE SCARPATE



PARTICOLARE "CORONA" ROTATORIA 1:20



**COMUNE DI PRATO**  
**SERVIZIO 4U**  
 Mobilità, Politiche Energetiche e Grandi Opere

**SISTEMA INFRASTRUTTURALE DELL'AREA METROPOLITANA**  
 -Completamento 2° tangenziale di Prato e connessione ai comuni limitrofi  
 -Opere di riequilibrio ambientale

**OGGETTO:** PLANIMETRIA GENERALE SEZIONI e PARTICOLARI Lotto 5 - completamento

**PROGETTO ESECUTIVO**

**PROGETTISTI:**  
 Ing. FRASCONI Lorenzo -Comune di Prato- Arch. GIUNTOLI Nicola -Comune di Quarrata-  
 Ing. IANNIELLO Aldo -Provincia di Prato- Ing. MAZZONI Paolo -Provincia di Prato- Ing. MICILLO Maurizio -U.R.T.T. di Prato e Pistoia-

**COLLABORATORI:**  
 Ing. ADI ARDI Alessandro Geom. CASTIGLIA Antonio Geom. DONATI Simone  
 Ing. NISTRI Alberto Geom. MELANI Chiara Geom. MONASTRA Elisa

**TAVOLA:** Unica **DATA:** Gennaio 2012