COMUNE DI PRATO

Servizio Promozione Economica e Decentramento

CAPITOLATO D'ONERI PER LA GESTIONE E CONDUZIONE DEL BOCCIODROMO DI VIALE MONTEGRAPPA DI PROPRIETA' DEL COMUNE DI PRATO

Scheda tecnica

Bocciodromo Viale Montegrappa

Il bocciodromo è ubicato in viale Montegrappa n. 355, è inventariato nel patrimonio dei beni Immobili del comune di Prato col codice n. 654.
Il bocciodromo in questione ha un area complessiva di mq 1365 circa è composto da:

- struttura coperta e chiusa lateralmente con due piste da gioco, di circa mq 420;
- bagni (anche per D.A)
- locale deposito
- ripostiglio
- n. 2 gazebo;

Dati PRG:

- Sub Sistema V6,
- Destinazione d'uso VP (parchi)
- Zona omogenea B.

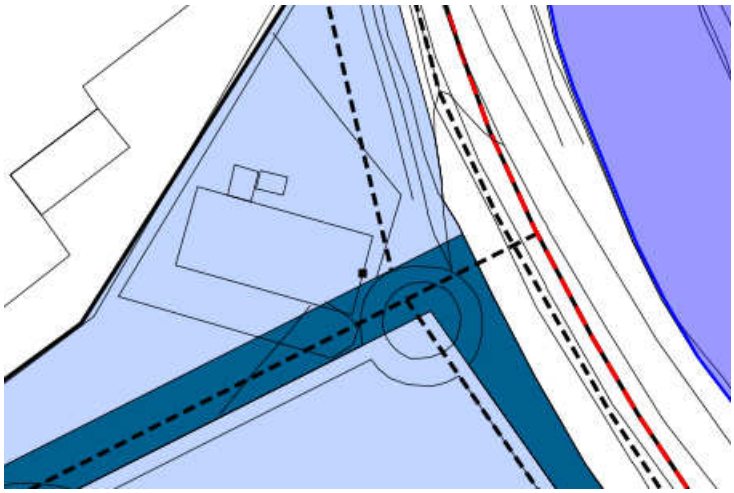

Estratto di mappa PRG

Dati catastali:

- Foglio di mappa n. 64;
- Particella 2427;

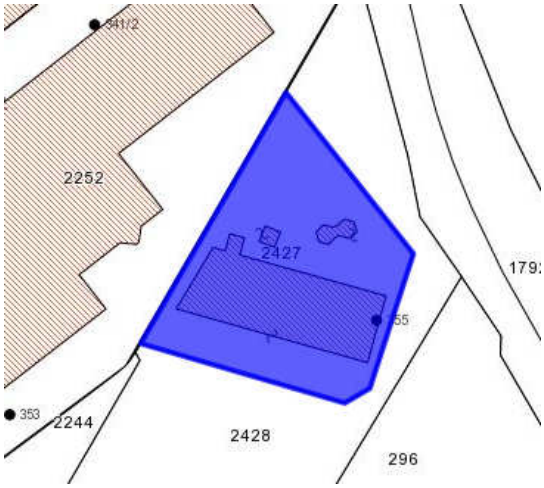

Estratto foglio di mappa catastale

<u>Note:</u>

Capienza massima all'interno della struttura coperta < 100 utenti;

Vista aerea
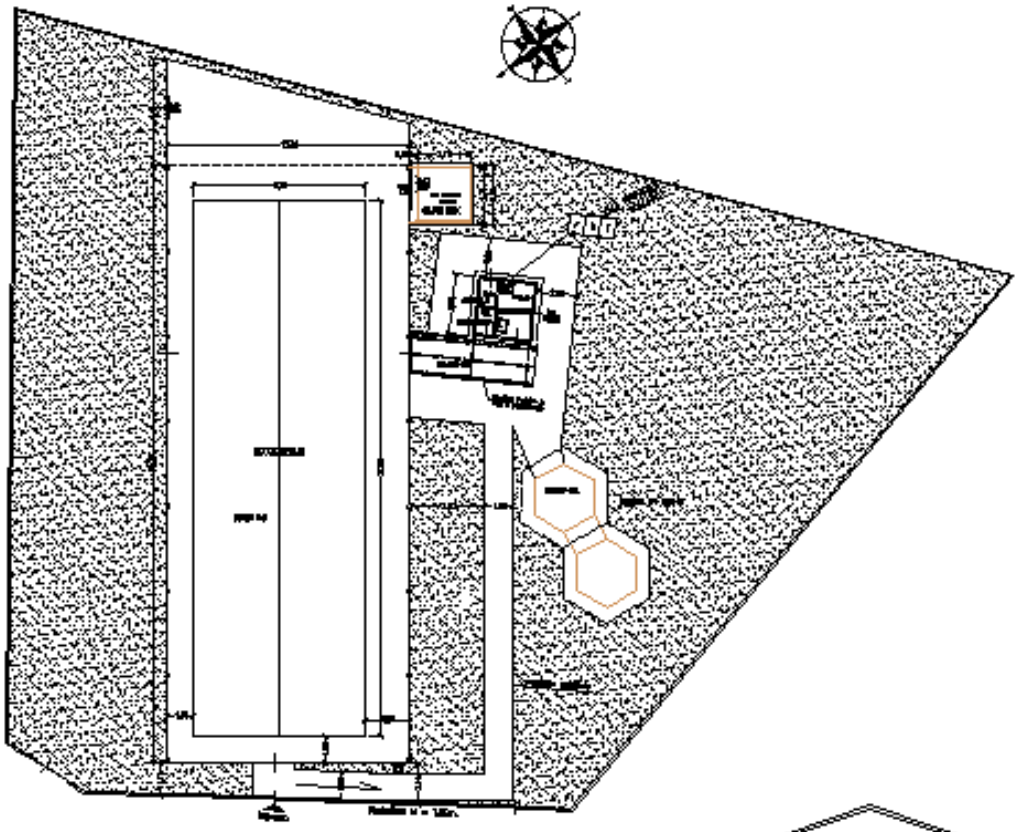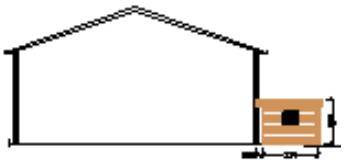
Planimetria