

Progetto gestione servizi cimiteriali

Cimitero Coiano: planimetria cimiteriale e dati informativi

Settore edilizia pubblica **Servizio Lavori Pubblici**
 Dirigente di settore **Ing. Paolo Bartalini**
 Responsabile U.O. **Geom. Gerarda Del Reno**
 Responsabile Unico del Precedimento **Geom. Gerarda Del Reno**
 Gruppo di progettazione **Gerarda Del Reno - Stefania Galli**
Derry Ciaramelli - Franco Ganugi



Tavola 2-7

Scala 1:500

© Copyright Comune di Prato - Settore Edilizia Pubblica
è vietata la riproduzione anche parziale del documento

data: **Luglio 2009**

Cimitero comunale di Coiano





Via di Cantagallo - Prato

Estensione territoriale del cimitero mq. 7411
 Anno di fondazione: 1867

Capienza del cimitero, totale dei posti occupati e liberi:
 loculi per sepoltura salme n. 1933
 ossarini/cinerari n. 1960
 posti per inumazione n. 1161
 cappelle e sepolture private n. 1

I dati sono puramente indicativi con finalità descrittiva e non sono vincolanti per l' A.C.

Legenda sepolture e strutture:

	Campi inumazione
	Gallerie loculi
	Strutture di servizio
	Blocchi ossari e cinerari

