

Progetto gestione servizi cimiteriali

Cimitero Carteano: planimetria cimiteriale e dati informativi

Settore edilizia pubblica	Servizio Lavori Pubblici
Dirigente di settore	Ing. Paolo Bartalini
Responsabile U.O.	Geom. Gerarda Del Reno
Responsabile Unico del Precedimento	Geom. Gerarda Del Reno
Gruppo di progettazione	Gerarda Del Reno - Stefania Galli Derry Ciaramelli - Franco Ganugi



Tavola 2-3

Scala 1:100





Cimitero comunale di Carteano

Via di Carteano - Prato

Estensione territoriale del cimitero mq. 215
Anno di fondazione: 1884

Capienza del cimitero, totale dei posti occupati e liberi:
loculi per sepoltura salme n. 10
ossarini/cinerari n. 27
posti per inumazione n. 32

Legenda sepolture e strutture:

- | | |
|---|---------------------------|
|  | Campi inumazione |
|  | Gallerie loculi |
|  | Strutture di servizio |
|  | Blocchi ossari e cinerari |

