

Progetto gestione servizi cimiteriali

Cimitero Tobbiana: planimetria cimiteriale e dati informativi

Settore edilizia pubblica	Servizio Lavori Pubblici
Dirigente di settore	Ing. Paolo Bartalini
Responsabile U.O.	Geom. Gerarda Del Reno
Responsabile Unico del Precedimento	Geom. Gerarda Del Reno
Gruppo di progettazione	Gerarda Del Reno - Stefania Galli Derry Ciaramelli - Franco Ganugi



Tavola 2-24

Scala 1:500

© Copyright Comune di Prato - Settore Edilizia Pubblica
è vietata la riproduzione anche parziale del documento

data: **Luglio 2009**

Cimitero comunale di Tobbiana






Via Ciliegia - Prato

Estensione territoriale del cimitero mq. 3168
Anno di fondazione: 1875

Capienza del cimitero, totale dei posti occupati e liberi:
loculi per sepoltura salme n. 884
ossarini/cinerari n. 736
posti per inumazione n. 391
cappelle private n. 11

I dati sono puramente indicativi con finalità descrittiva e non sono vincolanti per l'A. C.

Legenda sepolture e strutture:

- | | |
|-------------------------------------------------------------------------------------|------------------------------|
|  | Campi inumazione |
|  | Gallerie loculi |
|  | Strutture di servizio |
|  | Blocchi ossari e cinerari |
|  | Cappelle e sepolture private |

