

Progetto gestione servizi cimiteriali

Cimitero Tavola: planimetria cimiteriale e dati informativi

Settore edilizia pubblica	Servizio Lavori Pubblici
Dirigente di settore	Ing. Paolo Bartalini
Responsabile U.O.	Geom. Gerarda Del Reno
Responsabile Unico del Precedimento	Geom. Gerarda Del Reno
Gruppo di progettazione	Gerarda Del Reno - Stefania Galli Derry Ciaramelli - Franco Ganugi



Tavola 2-23

Scala 1:500

Cimitero comunale di Tavola






Via G. Braga - Prato

Estensione territoriale del cimitero mq. 1995
Anno di fondazione: 1879

Capienza del cimitero, totale dei posti occupati e liberi:
loculi per sepoltura salme n. 645
ossarini/cinerari n. 634
posti per inumazione n. 329
cappelle e sepolture private n. 3

I dati sono puramente indicativi con finalità descrittiva e
non sono vincolanti per l'A. C.

Legenda sepolture e strutture:

	Campi inumazione
	Gallerie loculi
	Strutture di servizio
	Blocchi ossari e cinerari
	Cappelle e sepolture private

