

## Progetto gestione servizi cimiteriali

### Cimitero S. Maria a Colonica: planimetria cimiteriale e dati informativi

Settore edilizia pubblica	<b>Servizio Lavori Pubblici</b>
Dirigente di settore	<b>Ing. Paolo Bartalini</b>
Responsabile U.O.	<b>Geom. Gerarda Del Reno</b>
Responsabile Unico del Precedimento	<b>Geom. Gerarda Del Reno</b>
Gruppo di progettazione	<b>Gerarda Del Reno - Stefania Galli Derry Ciaramelli - Franco Ganugi</b>



Tavola 2-21

Scala 1:200

#### Cimitero comunale di Santa Maria a Colonica





Via Chiesa di S. Maria a Colonica - Prato

Estensione territoriale del cimitero mq. 464

Capienza del cimitero, totale dei posti occupati e liberi:  
loculi per sepoltura salme n. 110  
ossarini/cinerari n. 195  
posti per inumazione n. 67

I dati sono puramente indicativi con finalità descrittiva e non sono vincolanti per l'A. C.

#### Legenda sepolture e strutture:

	Campi inumazione
	Gallerie loculi
	Strutture di servizio
	Blocchi ossari e cinerari

