

## Progetto gestione servizi cimiteriali

### Cimitero Canneto: planimetria cimiteriale e dati informativi

Settore edilizia pubblica	<b>Servizio Lavori Pubblici</b>
Dirigente di settore	<b>Ing. Paolo Bartalini</b>
Responsabile U.O.	<b>Geom. Gerarda Del Reno</b>
Responsabile Unico del Precedimento	<b>Geom. Gerarda Del Reno</b>
Gruppo di progettazione	<b>Gerarda Del Reno - Stefania Galli Derry Ciaramelli - Franco Ganugi</b>



Tavola 2-2

Scala 1:100





#### Cimitero comunale di Canneto

Via di Canneto - Prato

Estensione territoriale del cimitero mq. 154  
Anno di fondazione: 1854

Capienza del cimitero, totale dei posti occupati e liberi:  
posti per inumazione n. 45  
cappelle e sepolture private n. 2 circa

#### Legenda sepolture e strutture:

	Campi inumazione
	Gallerie loculi
	Strutture di servizio
	Blocchi ossari e cinerari

