

## Progetto gestione servizi cimiteriali

### Cimitero S. Cristina: planimetria cimiteriale e dati informativi

Settore edilizia pubblica	<b>Servizio Lavori Pubblici</b>
Dirigente di settore	<b>Ing. Paolo Bartalini</b>
Responsabile U.O.	<b>Geom. Gerarda Del Reno</b>
Responsabile Unico del Precedimento	<b>Geom. Gerarda Del Reno</b>
Gruppo di progettazione	<b>Gerarda Del Reno - Stefania Galli Derry Ciaramelli - Franco Ganugi</b>



Tavola 2-19

Scala 1:200

#### Cimitero comunale di Santa Cristina






Via Chiesa di S. Cristina - Prato

Estensione territoriale del cimitero mq. 489  
Anno di fondazione: 1877

Capienza del cimitero, totale dei posti occupati e liberi:  
loculi per sepoltura salme n. 28  
ossarini/cinerari n. 28  
posti per inumazione n. 87  
cappelle e sepolture private n. 4

I dati sono puramente indicativi con finalità descrittiva e non sono vincolanti per l'A. C.

#### Legenda sepolture e strutture:

	Campi inumazione
	Gallerie loculi
	Strutture di servizio
	Blocchi ossari e cinerari
	Cappelle e sepolture private

