

Progetto gestione servizi cimiteriali

Cimitero S. Giorgio a Colonica: planimetria cimiteriale e dati informativi

| | |
|-------------------------------------|---|
| Settore edilizia pubblica | Servizio Lavori Pubblici |
| Dirigente di settore | Ing. Paolo Bartalini |
| Responsabile U.O. | Geom. Gerarda Del Reno |
| Responsabile Unico del Precedimento | Geom. Gerarda Del Reno |
| Gruppo di progettazione | Gerarda Del Reno - Stefania Galli Derry Ciaramelli - Franco Ganugi |



Tavola 2-17

Scala 1:500

Cimitero comunale di S. Giorgio a Colonica





Via delle Miccine - Prato

Estensione territoriale del cimitero mq. 1353
Anno di fondazione: 1887

Capienza del cimitero, totale dei posti occupati e liberi:
loculi per sepoltura salme n. 283
ossarini/cinerari n. 239
posti per inumazione n. 147

I dati sono puramente indicativi con finalità descrittiva e non sono vincolanti per l'A. C.

Legenda sepolture e strutture:

| | |
|---|---------------------------|
|  | Campi inumazione |
|  | Gallerie loculi |
|  | Strutture di servizio |
|  | Blocchi ossari e cinerari |

