

Progetto gestione servizi cimiteriali

Cimitero Mezzana: planimetria cimiteriale e dati informativi

Settore edilizia pubblica	Servizio Lavori Pubblici
Dirigente di settore	Ing. Paolo Bartalini
Responsabile U.O.	Geom. Gerarda Del Reno
Responsabile Unico del Precedimento	Geom. Gerarda Del Reno
Gruppo di progettazione	Gerarda Del Reno - Stefania Galli Derry Ciaramelli - Franco Ganugi



Tavola 2-14

Scala 1:500

© Copyright Comune di Prato - Settore Edilizia Pubblica
è vietata la riproduzione anche parziale del documento

data: **Luglio 2009**

Cimitero comunale di Mezzana






Via dell'Agio - Prato

Estensione territoriale del cimitero mq. 4777
Anno di fondazione: 1938

Capienza del cimitero, totale dei posti occupati e liberi:
loculi per sepoltura salme n. 1070
ossarini/cinerari n. 706
posti per inumazione n. 612
cappelle e sepolture private n. 1

I dati sono puramente indicativi con finalità descrittiva e non sono vincolanti per l'A. C.

Legenda sepolture e strutture:

	Campi inumazione
	Gallerie loculi
	Strutture di servizio
	Blocchi ossari e cinerari
	Cappelle e sepolture private

