

Progetto gestione servizi cimiteriali

Cimitero Grignano: planimetria cimiteriale e dati informativi

Settore edilizia pubblica	Servizio Lavori Pubblici
Dirigente di settore	Ing. Paolo Bartalini
Responsabile U.O.	Geom. Gerarda Del Reno
Responsabile Unico del Precedimento	Geom. Gerarda Del Reno
Gruppo di progettazione	Gerarda Del Reno - Stefania Galli Derry Ciaramelli - Franco Ganugi



Tavola 2-12

Scala 1:200

© Copyright Comune di Prato - Settore Edilizia Pubblica
è vietata la riproduzione anche parziale del documento

data: **Luglio 2009**

Cimitero comunale di Grignano





Via di Grignano - Prato

Estensione territoriale del cimitero mq. 1205
Anno di fondazione: 1804

Capienza del cimitero, totale dei posti occupati e liberi:
loculi per sepoltura salme n. 201
ossarini/cinerari n. 541
posti per inumazione n. 244

I dati sono puramente indicativi con finalità descrittiva e non sono vincolanti per l'A. C.

Legenda sepolture e strutture:

- | | |
|---|---------------------------|
|  | Campi inumazione |
|  | Gallerie loculi |
|  | Strutture di servizio |
|  | Blocchi ossari e cinerari |

