

Progetto gestione servizi cimiteriali

Cimitero Galciana: planimetria cimiteriale e dati informativi

Settore edilizia pubblica	Servizio Lavori Pubblici
Dirigente di settore	Ing. Paolo Bartalini
Responsabile U.O.	Geom. Gerarda Del Reno
Responsabile Unico del Precedimento	Geom. Gerarda Del Reno
Gruppo di progettazione	Gerarda Del Reno - Stefania Galli Derry Ciaramelli - Franco Ganugi



Tavola 2-10

Scala 1:500

© Copyright Comune di Prato - Settore Edilizia Pubblica
è vietata la riproduzione anche parziale del documento

data: **Luglio 2009**

Cimitero comunale di Galciana





Via O. Nesi - Prato

Estensione territoriale del cimitero mq. 9091
Anno di fondazione: 1878

Capienza del cimitero, totale dei posti occupati e liberi:
loculi per sepoltura salme n. 1267
ossarini/cinerari n. 1355
posti per inumazione n. 1348

I dati sono puramente indicativi con finalità descrittiva e non sono vincolanti per l'A. C.

Legenda sepolture e strutture:

- | | |
|---|---------------------------|
|  | Campi inumazione |
|  | Gallerie loculi |
|  | Strutture di servizio |
|  | Blocchi ossari e cinerari |

